

POSKO SATGAS KARHUTLA PROVINSI KALIMANTAN TENGAH



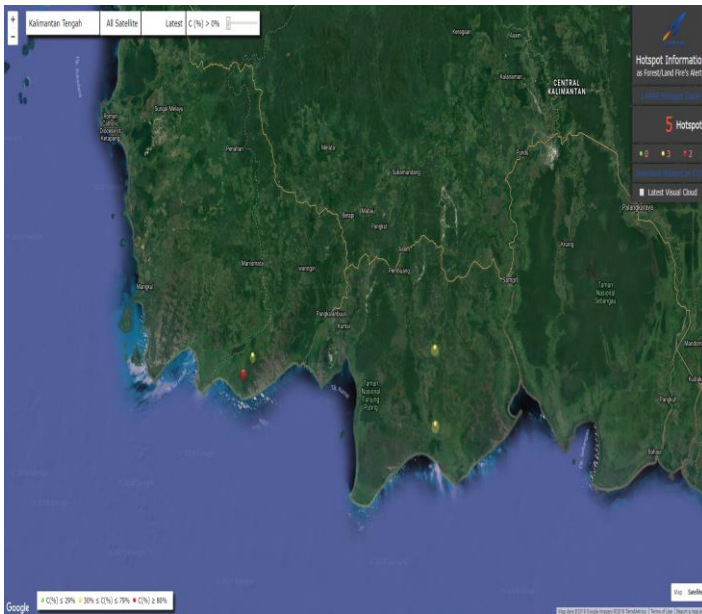
LAPORAN HARIAN POS KOMANDO SIAGA DARURAT BENCANA ASAP AKIBAT KEBAKARAN HUTAN DAN LAHAN PROVINSI KALIMANTAN TENGAH TAHUN 2018

I. Kondisi Terkini

1.1. Hotspot

Perkembangan titik panas atau *hotspot* pada 05 s/d 06 Agustus 2018, pukul 07.00 s/d 07.00 WIB berdasarkan pantauan citra satelit Wilayah Provinsi Kalimantan Tengah sebagai berikut :

Citra Satellite Titik Hotspot Convidence 0 - 100 %



Jumlah Hotspot Harian Provinsi Kalimantan Tengah :
20 HS

NO	KAB/KOTA	Terra, Aqua, SNPP	CONV %
1.	Kota Palangka Raya		
2.	Barito Selatan	2	30-32%
3.	Barito Timur		
4.	Barito Utara		
5.	Gunung Mas	1	49%
6.	Kapuas		
7.	Katingan	2	56-62%
8.	Kotawaringin Barat	4	45-89%
9.	Kotawaringin Timur	7	46-100%
10.	Lamandau	1	79%
11.	Murung Raya		
12.	Pulang Pisau	3	40-63%
13.	Sukamara		
14.	Seruyan		
TOTAL		20	

DATA SEBARAN HOTSPOT TERRA, AQUA DAN SNPP WILAYAH KALIMANTAN TENGAH DATA HOTSPOT JANUARI S/D 05 AGUSTUS 2018

No	Kabupaten	1	2	3	4	5	6	7	8	Grand Total
1	Barito Selatan	5	6	11	9	4	8	16	3	62
2	Barito Timur		1				1			2
3	Barito Utara	1		4	3	3		4		15
4	Gunung Mas	8	2			1	3	3	1	18
5	Kapuas	5	5	22	26	8	7	49		122
6	Katingan	16	1	4	2	3	5	10	2	43
7	Kotawaringin Barat	27	55	9	3	4	4	1	5	108

8	Kotawaringin Timur	10	4	1	5	4	4	58	11	97
9	Lamandau						2	13	1	16
10	Murung Raya			2	3	1	4	1		11
11	Palangka Raya	4	3	10	1	3		5		26
12	Pulang Pisau	6	3				11	27	7	54
13	Seruyan	5	8	13	4	3	9	16		58
14	Sukamara	12	13	29	16		3	17		90
	Grand Total	99	101	105	72	34	61	220	30	722

*Sumber Data : Lapan.go.id

DATA KEJADIAN KEBAKARAN MULAI JANUARI S/D 05 AGUSTUS 2018

No	Kab/Kota	Bulan								Kejadian (X)
		1	2	3	4	5	6	7	8	
1	Barito Selatan				1	1	1	5		8
2	Barito Timur							0		0
3	Barito Utara	1	1	1	1	3	3	1		11
4	Gunung Mas	1						0		1
5	Kapuas		2		2	4	2	8	1	19
6	Katingan	1	1			2	3	12		19
7	Kotawaringin Barat	5	23	2		3	4	2		39
8	Kotawaringin Timur	10	2			1	2	22	1	38
9	Lamandau							1		1
10	Murung Raya			1	1			2		4
11	Palangka Raya	1	1	2		1	7	42	1	55
12	Pulang Pisau						1	8	1	10
13	Seruyan		3	1	1	2	1	4	2	14
14	Sukamara		5	1	2		2	8	1	19
	Grand Total	19	38	8	8	17	26	115	7	238

Sumber Data : Group WA Karlahut Kalteng 2018

DATA LUAS KEBAKARAN MULAI JANUARI S/D 05 AGUSTUS 2018






No	Kab/Kota	Bulan								Luas (Ha)
		1	2	3	4	5	6	7	8	
1	Barito Selatan					2,5		44,07		47,20
2	Barito Timur							0,00		0,00
3	Barito Utara	1	1	1,8		28,2	3,56	2,00		37,56
4	Gunung Mas	0,5								0,50
5	Kapuas		2		0,05	34,57	47	515,40	2	601,02
6	Katingan					10	6,515	28,49		45,01
7	Kotawaringin Barat	33	357,7	2,5		3,24	11,5	7,00		414,94
8	Kotawaringin Timur	45,12	45			6	3	417,05	3,65	516,17
9	Lamandau							2,00		2,00

No	Kab/Kota	Bulan								Luas (Ha)
		1	2	3	4	5	6	7	8	
10	Murung Raya			5	0,5			0,00		5,50
11	Palangka Raya	3	5	6,5		3	18,8	128,60	2	166,90
12	Pulang Pisau						5	136,00	15	156,00
13	Seruyan		8		2	2	3	7,50	6,5	29,00
14	Sukamara		330	2,2			1,5	23,30		375,00
	Grand Total	82,62	748,7	18	2,55	89,51	99,875	1.312,04	29,15	2.382,45

Sumber Data : Group WA Karlahut Kalteng 2018

1.1. Indeks Standar Pencemaran Udara (ISPU)

Kualitas udara di seluruh AQMS / Sistem Monitoring Kualitas Udara di Provinsi Kalimantan Tengah menunjukkan Kategori dengan indikator Baik (good), sedang (moderate), tidak sehat (unhealthy), sangat tidak sehat (very unhealthy) dan berbahaya (hazardous) seperti terlihat pada tabel berikut pukul 07.00 WIB.

BAIK 0 - 50		SEDANG 51 - 100		TIDAK SEHAT 101 - 199		SANGAT TIDAK SEHAT 200 - 299		BERBAHAYA 300 - 3000	
LOKASI		BMKG Palangka Raya	KLHK Palangka Raya	BMKG-SMT Kab. Kotawaringin Timur	BMKG-PKN Kab. Kotawaringin Barat	BMKG-MUARATAWEH Kab. Barito Utara			
ISPU / PM10		0	58	49	19	27			

1.2. Jarak Pandang (Visibility)

Data sementara menunjukkan visibility pada Hari Senin, 06 Agustus 2018 *EROR WEB

LOKASI	VISIBILITY
Palangka Raya	-
Pangkalan Bun	-
Sampit	-
Buntok	-
Muara Teweh	-

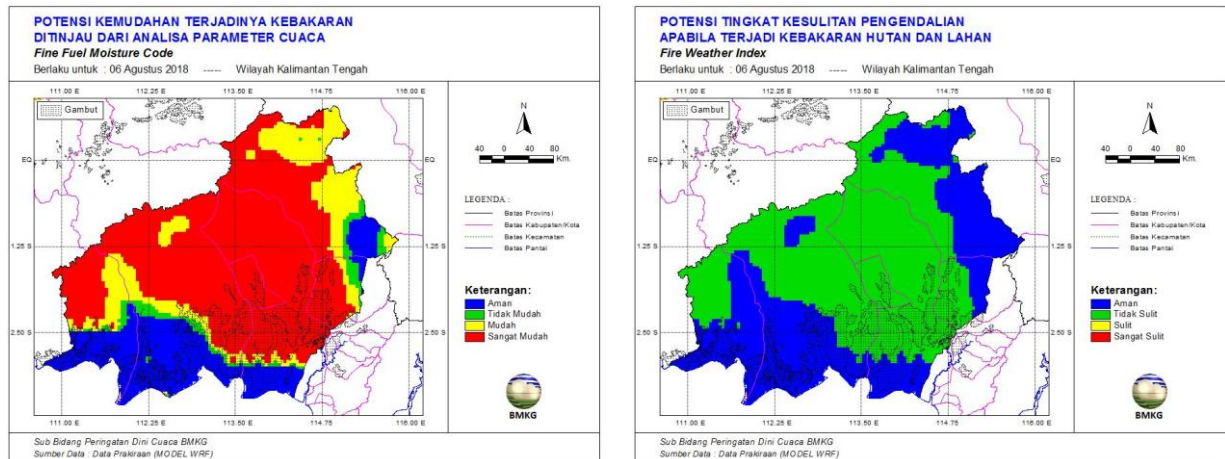
1.3. Prakiraan Cuaca

a. Kondisi cuaca hari Senin, 06 Agustus 2018. Pantauan BMKG dilaporkan sebagai berikut :

No	Data	BMKG Palangka Raya	BMKG Palangkalan Bun	BMKG Sampit	BMKG Buntok	BMKG Muara Teweh
1	Arah Angin	-	-	-	-	-
2	Kecepatan Angin	-	-	-	-	-
3	Suhu Udara	22 - 33	23 - 32	23 - 32	22 - 32	24 - 34
4	Kelembaban Udara	60 - 95	65 - 95	60 - 95	65 - 100	70 - 95
5	Hujan 24 jam	-	-	-	-	-

*Sumber Data BMKG

- b. Analisis Potensi Kemudahan Terjadi Kebakaran (FFMC) berlaku untuk hari senin, 06 Agustus 2018. Pantauan BMKG dilaporkan sebagai berikut :
 Analisis tingkat kemudahan terjadinya Kebakaran di wilayah Kalteng. Untuk kategori “Sangat Mudah Terbakar dan Sangat Sulit Pengendaliannya” Berwarna Merah.



c. Pantauan Tinggi Muka Air Tanah :

- Sebangau Jaya : TMA -0.77 m, SM 36.34%
- Katunjung 1 : TMA -0.34 m, SM 92.21%
- Katunjung 2 : TMA -0.7 m, SM 75.53%
- Katunjung 3 : TMA -0.61 m, SM 48.02%
- Mentaren 1 : TMA -0.88 m, SM 0.74%
- Anjir Kalampan : TMA -1.32 m, SM 83.45%
- Bt-Buntoi : TMA -0.64 m, SM 41.74%
- Pm-Paduran Mulya : TMA -0.47 m, SM 44.76%
- Sei Ahas : TMA -0.87 m, SM 62.2%
- Jabiren Raya : TMA -0.34 m, SM 3.9%
- Tumbang Nusa : TMA 1809.16 m, SM 111.74%
- Paduran Sebangau : TMA 1828.03 m, SM 75.25%

II. Upaya Yang Telah dilakukan

2.1. Satgas Udara :

a. Rekapitulasi Water Bombing Helikopter, Tanggal 05 Agustus 2018

NO	HELIKOPTER	SORTI (x)	BOMBING (x)	Liter Air	Total Jam Terbang
1	2	3	4	5	6
1.	Mi 8MTV UPMI815	25	526	2.108.000	114 jam 40 menit
2.	Mi 8MTV UPMI862	20	401	1.604.000	93 jam 42 menit
3.	Helly RA 31034 Kamov 32C	14	164	811.000	36 jam 31 menit

4.	Helly Kamov 32T RA 31009	2	19	95.000	5 Jam 29 Menit
	Grand Total	61	1.110	4.628.000	

b. Kegiatan Water Bombing Helikopter, Tanggal 05 Agustus 2018

5

NO	PESAWAT	WATER BOOMBING				Lokasi
		SORTI	WB	LITER	Jumlah	
1.	Helly Mi 8MTV UPMI815	1	23	4.000	92.000	Mentaya Hilir kotim,Sampit Koordinat: 2°53'9.96"S 112°54'6.00"E Radial:238° Distance: 74 Nm from pky/ 20 Nm from sampit END: 03.30 Z ATD: 02.50 Z ETA: 07.10 Z Route: PKY-Mentaya Hilir, kotim Sampit(SAS)-PKY Missi : Water bombing by BNPB Pilot : Capt.Nurlan assanaliyev Onboard: HLO: Bintang Luas Hs +- 15Ha, bombing di wilayah mentaya hilir kotim, jumlah bombing 23x Wb=92.000, hs di lokasi api mulai mengecil.
		2	17	4.000	68.000	Mentaya Hilir kotim,Sampit Koordinat: 2°53'9.96"S 112°54'6.00"E Radial:238° Distance: 74 Nm from pky/ 20 Nm from sampit END: 03.30 Z ATD: 07.27 Z ETA: 10.15 Z Route: PKY-Mentaya Hilir, kotim Sampit(SAS)-PKY Missi : Water bombing by BNPB Pilot : Capt.Nurlan assanaliyev Onboard: HLO: Aditya Luas Hs +- 15Ha, bombing di wilayah mentaya hilir kotim, jumlah bombing 17x Wb=68.000 liter air, hs di lokasi tersebut belum padam seluruhnya,
2.	Helly Mi 8MTV UPMI862	-	-	-	-	Maintenance di Bandara Cilik Riwut Helly Mi 8MTV UP-MI862 telah mencapai jam terbang sebanyak 93 jam 42 menit dan masih memiliki 6 jam 18 menit hingga pencapaian 100 jam terbang

3.	Helly Kamov 32T RA-31009	1	8	5.000	40.000	Sebangau kuala Koordinat: 3°8'08"S 114°3'25.20"E R:173° D: 55 Nm END: 03.30 Z ATD: 02.04 Z ETA: 05.30 Z ATA: 04.38 Z Route:PKY-Sebangau(SAS)-PKY Alternate kordinat: Mentaya hilir S 2°53'9.96" E 112°54'6.00 Missi : Water bombing by BNPB Pilot : Capt. Vasily Onboard: HLO: Oki Luas area +- 15 ha, bombing di sebangau kuala pulpis, jumlah bombing 8x wb=40000 liter air, Hs sebagian padam
		2	11	5.000	55.000	Sebangau kuala Koordinat: 3°8'08"S 114°3'25.20"E R:173° D: 55 Nm END: 03.30 Z ATD: 05.26 Z ETA: 09.00 Z ATA: 08.06Z Route:PKY-Sebangau(SAS)-PKY Alternate kordinat: Mentaya hilir S 2°53'9.96" E 112°54'6.00 Missi : Water bombing by BNPB Pilot : Capt. Vasily Onboard: HLO: Oki Luas area Hs +- 15 Ha,bombing diwilayah sebangau kuala,dapat dipadankan 10 ha, jumlah bombing 11x wb= 55000 liter air,
4.	Helly Kamov 32C RA 31034	1	9	5.000	45.000	Mentaya hilir selatan Koordinat: 2°53'9.96"S 112°54'6.00"E R:238° D: 74 Nm END: 03.30 Z ATD: 01.56 Z ETA: 05.30 Z ATA: 04.45 Z

						Route:PKY-Mentaya hilir kotim(SAS)-PKY Missi : Water bombing by BNPB Pilot : Capt.Dmitri Khazov Onboard: HLO: Hendra Luas Area Hs --+ 15 Ha, bombing di mentaya hilir selatan, jumlah bombing 9 x wb=45000 liter air, Hs belum padam
		2	11	5.000	55.000	Mentaya hilir selatan Koordinat: 2°53'9.96"S 112°54'6.00"E R:238° D: 74 Nm END: 03.30 Z ATD: 05.36 Z ETA: 09.30 Z ATA: 08.05 Z Route:PKY-Mentaya hilir kotim(SAS)-PKY Missi : Water bombing by BNPB Pilot : Capt.Dmitri Khazov Onboard: HLO: Hendra Luas area --+ 15 ha, bombing di mentaya hilir selatan, jumlah bombing 11 x Wb=55000 liter air, Hs belum padam,
		3	3	5.000	15.000	Mentaya hilir selatan Koordinat: 2°53'9.96"S 112°54'6.00"E R:238° D: 74 Nm END: 03.30 Z ATD: 08.49 Z ETA: 10.25 Z ATA: 10.22 Z Route:PKY-Mentaya hilir kotim(SAS)-PKY Missi : Water bombing by BNPB Pilot : Capt.Dmitri Khazov Onboard: HLO: Hendra Luas area Hs --+15 ha, bombing di mentaya hilir selatan, jumlah bombing 3 x wb, Hs sebagian dapat dipadamkan, helly back to bandara dikarenakan sunset,

Teknologi Modifikasi Cuaca (TMC),

a. Rekapitulasi Teknologi Modifikasi Cuaca (TMC)

No	Pesawat	TMC		Lokasi
		Sorti	Garam (Kg)	
1.				
Jumlah				

8

b. Kegiatan Teknologi Modifikasi Cuaca (TMC),

No	Pesawat	TMC		Lokasi
		Sorti	Garam (Kg)	
1.				

2.2. Satgas Darat

A. Satgas Darat Gabungan

NO	KEGIATAN	PEMADAMAN			PERSONIL/ PERALATAN	PELAPOR
		Pemadaman	Patroli	Pencegahan		
1.	KOTA PALANGKA RAYA (Status Siaga Darurat Karhutla) A. Kegiatan : <ul style="list-style-type: none"> - Patroli daerah rawan Karhutla - Siaga laporan karhutla a). Poslap I <ol style="list-style-type: none"> Lokasi : jl. Lingkaran luar, jl. Kereng Bangkirai, jl. Surung. Deskripsi : melaksanakan patroli, sosialisasi serta memberikan himbauan kepada masyarakat tentang larangan membersihkan lahan dg cara membakar dan menyampaikan maklumat kapolda kalteng tentang sanksi terhadap pembakar lahan. b). Poslap II <ol style="list-style-type: none"> Lokasi : jalan Damang Gustaf erang ujung Deskripsi : 		✓	✓	a). Poslap I <ol style="list-style-type: none"> Personil : 1 org BPB-PK Prov. Kalteng Peralatan : <ul style="list-style-type: none"> - 1 unit R2 - Selebaran maklumat kapolda kalteng b). Poslap II <ol style="list-style-type: none"> Personil : <ul style="list-style-type: none"> - POLRI 1 org - MA 2 org - TSAK 4 org Peralatan : <ul style="list-style-type: none"> - 1 pickup - TOA - Selebaran maklumat kapolda kalteng 	Posko PDB Karhutla BPB-PK Prov. Kalteng

	Pukul 09.30 wib-11.00 wib melaksanakan patroli, sosialisasi serta memberikan himbauan kepada masyarakat tentang larangan membersihkan lahan dg cara membakar dan menyampaikan maklumat kapolda kalteng tentang sanksi terhadap pembakar lahan,tikor sosialisasi dg document foto.sosialisasi di jlan Damang Gustaf erang ujung .sosialisasi menggunakan TOA.					
	B. Kegiatan : Pemadaman Kebakaran Hutan dan Lahan 1). Lokasi : Jln g. Obos XXVII kelurahan menteng Kec.jekan raya Kota. Palangka Raya. 2). Luas Terbakar : 2 Ha 3). Deskripsi : - penyiraman pendinginan dgn penyekatan terhadap lahan terbakar - Memantau perkembangan titik api utk memastikan api bener 2 padam. - menekankan kepada warga masyarakat agar apabila ada yg membakar. Harus di himbau. Dan dilarang membakar.	✓			2). Personil : - Pos induk Prov. Kalteng - Balakar 620 - Babinsa 2 org - Bhabinkamtib - Pos lap 1 bundaran burung - Dishut 3). Peralatan : - 3 Unit mesin pemadam (lengkap) - 3 unit R4 - 1 unit R6 tanki air	Babinsa Menteng dan Posko PDB Karhutla BPB-PK Prov. Kalteng
2.	KAB. PULANG PISAU (Status Siaga Darurat Karhutla) Kegiatan : 1). Pusdatin melakukan Monitoring / Pemantauan bencana, titik hotspot, cuaca, daerah rawan Karhutla, arah angin dan kondisi sungai di wilayah Kab. Pulang Pisau dan menerima informasi melalui perangkat komunikasi Radio HT telepon seluler, Whatsapp / grup Karhutla Pulpis dan sarana informasi lainnya. 2). Berkoordinasi dengan TNI, POLRI, SOPD, Kepala Desa, Camat dan Organisasi Kemasyarakatan di Kabupaten Pulang Pisau apabila terjadi		✓	✓	Personil : Tim Posko Siaga Darurat Karhutla BPBD Kab. Pulang Pisau	Posko PDB Karhutla BPBD Kab. Pulang Pisau

	<p>bencana.</p> <p>3). Petugas Piket Posko melaksanakan pelaporan harian berkala, pelaporan kegiatan dan pelaporan bencana di Kab. Pulang Pisau.</p> <p>4). Petugas Posko terus melakukan koordinasi dan menerima data laporan dari Poslap di 8 Kecamatan di Kab. Pulang Pisau.</p>					
3.	<p>KAB. MURUNG RAYA (Status Siaga Darurat Karhutla)</p> <p>Kegiatan :</p> <p>1). Melakukan Monitoring / Pemantauan bencana, titik hotspot, cuaca, daerah rawan Karhutla, arah angin dan kondisi sungai di wilayah Kab. Murung Raya melalui perangkat komunikasi Radio HT telepon seluler, Whatsapp dan sarana informasi lainnya.</p> <p>2). Berkoordinasi dengan TNI, POLRI, SOPD, Kepala Desa, Camat dan Organisasi Kemasyarakatan di Kabupaten Murung Raya apabila terjadi bencana.</p> <p>3). Petugas Piket Posko melaksanakan pelaporan harian berkala, pelaporan kegiatan dan pelaporan bencana di Kab. Murung Raya.</p>		✓	✓	<p>Personil :</p> <p>Posko Siaga Darurat Karhutla BPBD Kab. Murung Raya</p>	<p>Posko Karhutla BPBD Kab. Murung Raya</p>
4.	<p>KAB. BARITO UTARA (Status Siaga Darurat Karhutla)</p> <p>Kegiatan :</p> <p>1. Melakukan Monitoring / Pemantauan bencana, titik hotspot, cuaca, daerah rawan Karhutla, arah angin dan kondisi sungai di wilayah Kab. Barito Utara melalui perangkat komunikasi Radio HT telepon seluler, Whatsapp dan sarana informasi lainnya.</p> <p>2. Berkoordinasi dengan TNI, POLRI, SOPD, Kepala Desa, Camat dan Organisasi Kemasyarakatan di Kabupaten Barito Utara apabila terjadi</p>		✓	✓	<p>Personil :</p> <p>Posko Siaga Darurat Karhutla BPBD Kab. Barito Utara</p>	<p>Posko Siaga Darurat Karhutla BPBD Kab. Barito Utara</p>

	bencana. 3. Petugas Piket Posko melaksanakan pelaporan harian berkala, pelaporan kegiatan dan pelaporan bencana di Kab. Barito Utara.					
5.	KAB. SERUYAN (Status Siaga Darurat Karhutla) Kegiatan : Pemadaman Kebakaran Hutan dan Lahan\ 1). Lokasi : - kel. Kuala Pembuang I Jl. Berdikari - Kel. Kuala Pembuang II Blakang SMAN 1 jl. Budi utomo 2). Luas Terbakar : - kel. Kuala Pembuang I : 3,5 Ha - Kel. Kuala Pembuang II : 3 Ha 3). Deskripsi : 1. melakukan briefing dan persiapan anggota dan alkap 2. menuju lokasi, melakukan pemadaman. 3. Sebagian api sudah ada yg padam alhasil api yg masih menyala pun sudah dapat dipadamkan pada pukul 14:30.	✓			1). Personil : TNI, Polisi, TRC BPBD, Damkar 2). Peralatan : Mesin pompa pemadam karhutla 1 set lengkap, alat komunikasi, Mobil ops bnpb 1 buah, mobil ops pickup bpbd 1 buah dan tongkat kayu serta ranting kayu.	Posko PDB Karhutla BPBD Kab. Seruyan
6.	KAB. KOTAWARINGIN BARAT (Status Siaga Darurat Karhutla) Kegiatan : - Ground Cek Hotspot Sumber Aqua Koordinat - 2.970067, 111.570244 Lokasi Desa. Sungai Bakau, Kec. Kumai - Pemadaman Kebakaran Hutan dan Lahan S 02.97332 E 111.57996 Lokasi : Desa Sungai Bakau Kec. Kumai Kab. Kotawaringin Barat Luasan yang terbakar : ± 50 Ha Jenis Tanah : Mineral Type Kebakaran : Permukaan dan Tajuk	✓			Personil : - KODIM 1014/PBN - POLRES KOBAR - BPBD - MANGGALA AGNI - APARAT DESA Peralatan : - R4 : 3 Unit - R2 : 2 Unit - 1 Mesin Mark 3 - 1 Mesin Shibaura - Selang Y Conection	Posko Siaga Darurat Karhutla BPBD Kab. Kotawaringin Barat

	<p>Api dapat dipadamkan</p> <p>Kegiatan : Patroli pengecekan Titik Api</p> <p>Lokasi : 1. desa Ds Sungai Bakau Kec. Kumai Kab Kobar</p> <p>Deskripsi : a) 19.30 wib Melaksanakn koordinasi dengan instansi terkait (BPBD, Polsek, dan Manggala Agni) bertempat di BPBD sebagai Posko. b) Melaksanakn briefing. c) Menyiapkan peralatan yang akan digunakan. d) 19.45 wib koord selesai persiapan berangkat menuju titik hot spot.</p>		✓	✓	<p>Personel : TNI : 5 orang. Polri : 4 orang. BPBD : 2 orang. Manggala Agni : 2 orang</p> <p>Alkap yg di gunakan R4. : 3 unit R2 : 6 unit. GPS : 1 buah .</p>	Kodim 1014/Pbn
7.	<p>KAB. KAPUAS (Status Siaga Darurat Karhutla)</p> <p>Kegiatan : Pemadaman Kebakaran Hutan dan Lahan\</p> <p>1). Lokasi : Kelurahan Panamas RT.11, Kec. Selat (-2.9887498, 114.3662200)</p> <p>2). Luas Terbakar : 2 Ha</p> <p>3). Deskripsi : aporan dari warga bahwa terjadi karhutla di Kel.Panamas karena lokasi yang berada di seberang sungai kapuas tim menggunakan jalur air dan sebagian melalui jalur darat melalui fery penyeberangan menuju lokasi, saat tim di lokasi kondisi api sudah mengalami penurunan dan pemadaman sebelumnya sudah dilakukan oleh warga sekitar, kondisi api padam. Selanjutnya tim menuju ke rumah An. Ny. Rohani (70) pemilik lahan/kebun tersebut untuk memberi himbauan agar menjaga lahanya</p>	✓			<p>2). Personil : TNI (1 org), POLRI (1 org), BPBD (9 org), Dinas Damkar dan Pol PP (1 org).</p> <p>3). Peralatan : Speedboat (1 unit), R2 (3 unit). Mesin Pemadam Portable beserta kelengkapan (1 unit).</p>	Posko PDB Karhutla BPBD Kab. Kapuas

	supaya tidak sampai kejadian tersebut terulang kembali.					
8.	<p>KAB. SUKAMARA</p> <p>Kegiatan :</p> <ul style="list-style-type: none"> - Ground Chek Titik HS <p>Lokasi :</p> <ol style="list-style-type: none"> 1. Jalan Pulau Nibung Ds. Sungai Tabuk Kec. Pantai Lunci Kab. Sukamara 2. Desa Sungai Raja Kec. Jelai Kab. Sukamara <p>Deskripsi :</p> <p>Jalan Pulau Nibung Ds. Sungai Tabuk</p> <ul style="list-style-type: none"> - dari Polsek menuju titik api yang berada di daerah Jalan Pulau Nibung Ds. Sungai Tabuk sekitar kurang lebih ± 1 Jam perjalanan. - dari kantor polsek pantai lunci kurang lebih ± 19 Km ke titik koordinat - lahan merupakan padang rumput bergambut dan semak-semak kering yang mudah terbakar. - faktor jalan yang tertutup rumput dan semak" tebal. - titik koordinat hotspot berada jauh di sebrang sungai. - cuaca panas dan berangin. - Api Belum Padam. <p>Desa Sungai Raja</p> <ul style="list-style-type: none"> - Dari Polsek Jelai menuju titik api yang berada di Desa Sungai Raja sekitar kurang lebih ± 1 jam perjalanan R2 atau kurang lebih sekitar ± 30 Km ke titik koordinat. - Di perbatasan tanah negara dengan lahan pertanian milik warga Desa Sungai Raja Kec. Jelai Kab. Sukamara. - Lahan merupakan padang rumput dan bergambut yang mudah terbakar. - Faktor jalan yang tertutup rumput dan semak semak tebal. - Titik koordinat hotspot berada di sebrang sungai. - Cuaca panas dan berangin. 		✓	✓	<p>Personil 1 :</p> <ul style="list-style-type: none"> - IPTU M.TAUFIK EFENDI - BRIPDA DODIK DWL. E - BRIPDA WAHYU. D - BRIPDA NURYANTO <p>Personil 2 :</p> <ul style="list-style-type: none"> - BRIPKA SARLY - BRIPKA M.THAIF - BRIGPOL JULKIFLI - BRIPDA JOKO GUSTIONO - BRPDA ARDI R.H 	Polres Sukamara

	- Api Belum Padam. - Luas lahan terbakar ± 7 Ha					
9.	KAB. LAMANDAU (Status Siaga Darurat Karhutla) Kegiatan : Patroli pengecekan Titik Api Lokasi : 2. Desa Skoban kec.Lamandau Kab.Lamandau Deskripsi : - Jarak tempuh dari Koramil 1014-06/Lamandau ke HS 20 km waktu 40 menit dengan menggunakan kendaran roda 2 dan dilanjut jalan kaki .	✓	✓	✓	Personil : TNI (3 org) Alkap : Kendaraan roda 2 (2 unit), Pompa manual, GPS	Kodim 1014/Pbn

DOKUMENTASI

Kegiatan Poslap II





Kegiatan Pemadaman Tim Gabungan Posko PDB Karhutla Prov. Kalimantan Tengah



Kegiatan Tim gabungan Posko PDB Karhutla BPBD Kab. Kapuas



16



Kegiatan Tim Gabungan Posko PDB Karhutla BPBD Kab. Seruyan





17



Kegiatan Polres Sukamara





18

Kegiatan Kodim 1014/Pbn



Helly Mi 8MTV UPMi815
Sorti 1



19




Sorti 2






Helly Kamov 32C RA 31034
Sorti 1



Sorti 2



21



Sorti 3





Helly Kamov 32T RA 31009



Sorti 2



23



B. KEGIATAN POSKO KARHUTLA PROVINSI KALIMANTAN TENGAH

1. Pengumpulan data dan informasi dari Kabupaten/Kota.
2. Berkoordinasi dengan Kabupaten/Kota dalam penanganan Karhutla di Provinsi Kalimantan Tengah.
3. Penyampaian Laporan Harian kepada Pimpinan dan Instansi/Lembaga terkait.
4. Apel Radio Satgas PDB Karhutla Kalteng, pukul 07.00 WIB
5. Briefing Operasi di Posko Induk, Pusdalops PB Prov. Kalteng, pukul 07.30 WIB
6. Rapat perencanaan operasi Pukul 14.00 Wib utk Rencana Aksi Senin, 06 Agustus 2018 s.d. Selasa 07 Agustus 2018 Pukul 07.00 Wib.

Dokumentasi Posko Induk
Kegiatan Rapat Posko PDB Karhutla Prov. kalteng



24



2.3. Satgas Gakkum sampai hari Minggu, 05 Agustus 2018 :

DATA PENEGAKAN HUKUM KEBAKARAN HUTAN DAN LAHAN TAHUN 2018

JANUARI 2018 – 05 Agustus 2018

25

NO	KESATUAN	LAPORAN POLISI	TKP	JML KASUS		JML TSK	LUAS TERBAKAR	JML DITAHAN		PERS	PENYELESAIAN					
				LIDIK	SIDIK			PERORANGAN	KORPORASI		TAHAP I	P.19	P.21	TAHAP II		
1		2	3	4	5	6	7	8	9	10	11	12	13	14	15	
1.	RES KAPUAS	LP/134/VII/2018/SPK RES KAPUAS TGL 25 JULI 2018	AREAL PERKEBUNAN SAWIT PT. KLM	1	-	1	-	-	511	-	-	-	-	-	-	-
2.	RES P.RAYA	LP/237/VII/SPK RES P.RAYA TGL 14 JULI 2018	JL. G OBOS 16 KOTA PALANGKA RAYA	-	1	1	1	-	0,6	1	-	5	1	-	-	-
		LP/246/VII/SPK RES P.RAYA TGL 20 JULI 2018	JL. BANTENG 49 KOTA PALANGKA RAYA	1	-	1	-	-	4	-	-	5	-	-	-	-
3.	RES KATINGAN	-	-	-	-	-	-	-	-	-	-	-	-	-	-	-
4.	RES PULPIS	-	-	-	-	-	-	-	-	-	-	-	-	-	-	-
5.	RES KOBAR	LP/56/II/SPK RES KOBAR TGL 23 FEBRUARI 2018	KEL. RAJA SEBERANG, KEC. ARSEL, KAB. KOBAR	-	1	1	1	-	5	1	-	3	-	-	-	1
6.	RES KOTIM	-	-	-	-	-	-	-	-	-	-	-	-	-	-	-
7.	RES BARUT	-	-	-	-	-	-	-	-	-	-	-	-	-	-	-
8.	RES SERUYAN	LP/04/I/SPK RES SERUYAN/SEK SERUYAN HILIR TGL 6 MEI 2018	JL. PEMATANG KAMBAT RAYA, DESA P.PANJANG, KEC. SERHIL, KAB. SERUYAN	-	1	1	1	-	1	-	-	4	1	-	-	-
9.	RES GUMAS	-	-	-	-	-	-	-	-	-	-	-	-	-	-	-
10.	RES BARTIM	-	-	-	-	-	-	-	-	-	-	-	-	-	-	-
11.	RES LAMANDAU	-	-	-	-	-	-	-	-	-	-	-	-	-	-	-
12.	RES BARSEL	-	-	-	-	-	-	-	-	-	-	-	-	-	-	-
13.	RES MURA	-	-	-	-	-	-	-	-	-	-	-	-	-	-	-
14.	RES SUKMA	-	-	-	-	-	-	-	-	-	-	-	-	-	-	-
JUMLAH		5 LP	5 TKP	2	3	5	3	-	521,6	2	-	17	2	-	-	1

Sumber : Polda Kalteng

Demikian Laporan **POSKO Siaga Darurat KARHUTLA PROV. KALTENG**

Terima Kasih.
Salam Tangguh....

Tanggal : Senin, 06 Agustus 2018
Pukul : 07.00 WIB



Komandan Satgas
PDB Karhutla Kalteng 2018
Komandan Korem 102/Pjg

TTD

Harnoto, S.Sos
Kolonel Inf NRP 1920029391069