

# POSKO SATGAS KARHUTLA PROVINSI KALIMANTAN TENGAH



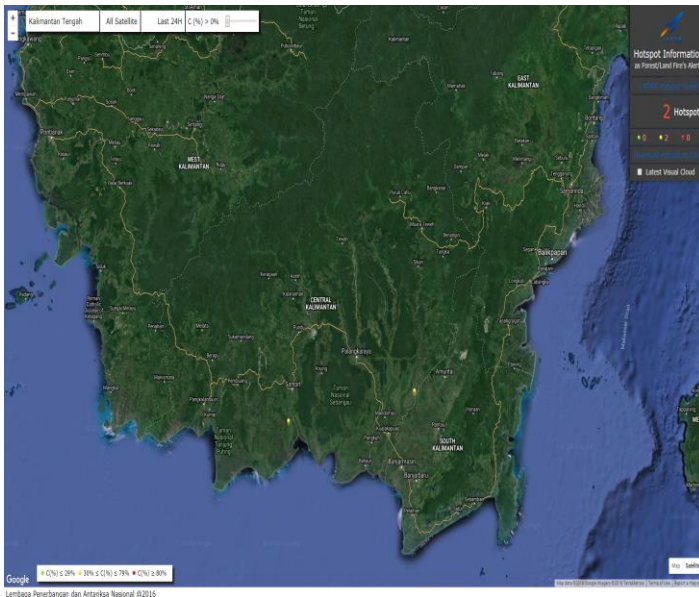
## LAPORAN HARIAN POS KOMANDO SIAGA DARURAT BENCANA ASAP AKIBAT KEBAKARAN HUTAN DAN LAHAN PROVINSI KALIMANTAN TENGAH TAHUN 2018

### I. Kondisi Terkini

#### 1.1. Hotspot

Perkembangan titik panas atau *hotspot* pada 07 s/d 08 Agustus 2018, pukul 07.00 s/d 07.00 WIB berdasarkan pantauan citra satelit Wilayah Provinsi Kalimantan Tengah sebagai berikut :

Citra Satellite Titik Hotspot Convidence 0 - 100 %



Jumlah Hotspot Harian Provinsi Kalimantan Tengah :  
selama 24 Jam : sebanyak **2 HS**

NO	KAB/KOTA	Terra, Aqua, SNPP	CONV %
1.	Kota Palangka Raya		
2.	Barito Selatan	1	44%
3.	Barito Timur		
4.	Barito Utara		
5.	Gunung Mas		
6.	Kapuas		
7.	Katingan		
8.	Kotawaringin Barat		
9.	Kotawaringin Timur	1	76 %
10.	Lamandau		73-82 %
11.	Murung Raya		
12.	Pulang Pisau		
13.	Sukamara		
14.	Seruyan		
TOTAL		2	

### DATA SEBARAN HOTSPOT TERRA, AQUA DAN SNPP WILAYAH KALIMANTAN TENGAH DATA HOTSPOT JANUARI S/D 07 AGUSTUS 2018

No	Kabupaten	Bulan								Grand Total
		1	2	3	4	5	6	7	8	
1	Barito Selatan	5	6	11	9	4	8	16	4	63
2	Barito Timur		1				1			2
3	Barito Utara	1		4	3	3		4		15
4	Gunung Mas	8	2			1	3	3	1	18
5	Kapuas	5	5	22	26	8	7	49		122
6	Katingan	16	1	4	2	3	5	10	2	43
7	Kotawaringin Barat	27	55	9	3	4	4	1	5	108

8	Kotawaringin Timur	10	4	1	5	4	4	58	13	99
9	Lamandau						2	13	3	18
10	Murung Raya			2	3	1	4	1		11
11	Palangka Raya	4	3	10	1	3		5		26
12	Pulang Pisau	6	3				11	27	7	54
13	Seruyan	5	8	13	4	3	9	16	2	60
14	Sukamara	12	13	29	16		3	17	3	93
	<b>Grand Total</b>	<b>99</b>	<b>101</b>	<b>105</b>	<b>72</b>	<b>34</b>	<b>61</b>	<b>220</b>	<b>40</b>	<b>732</b>

\*Sumber Data : Lapan.go.id

**DATA KEJADIAN KEBAKARAN MULAI JANUARI S/D 07 AGUSTUS 2018**

No	Kab/Kota	Bulan								Kejadian (X)
		1	2	3	4	5	6	7	8	
1	Barito Selatan				1	1	1	5		8
2	Barito Timur							0		0
3	Barito Utara	1	1	1	1	3	3	1	1	12
4	Gunung Mas	1						0		1
5	Kapuas		2		2	4	2	8	2	20
6	Katingan	1	1			2	3	12		19
7	Kotawaringin Barat	5	23	2		3	4	2	1	40
8	Kotawaringin Timur	10	2			1	2	22	2	40
9	Lamandau							1	3	4
10	Murung Raya			1	1			2		4
11	Palangka Raya	1	1	2		1	7	42	3	57
12	Pulang Pisau						1	8	1	10
13	Seruyan		3	1	1	2	1	4	4	16
14	Sukamara		5	1	2		2	8	1	19
	<b>Grand Total</b>	<b>19</b>	<b>38</b>	<b>8</b>	<b>8</b>	<b>17</b>	<b>26</b>	<b>115</b>	<b>18</b>	<b>249</b>

Sumber Data : Group WA Karlahut Kalteng 2018

**DATA LUAS KEBAKARAN MULAI JANUARI S/D 07 AGUSTUS 2018**






No	Kab/Kota	Bulan								Luas (Ha)
		1	2	3	4	5	6	7	8	
1	Barito Selatan					2,5		44,07		47,20
2	Barito Timur							0,00		0,00
3	Barito Utara	1	1	1,8		28,2	3,56	2,00		37,56
4	Gunung Mas	0,5								0,50
5	Kapuas		2		0,05	34,57	47	515,40	4,02	603,04
6	Katingan					10	6,515	28,49	20	65,01
7	Kotawaringin Barat	33	357,7	2,5		3,24	11,5	7,00	4	418,94
8	Kotawaringin Timur	45,12	45			6	3	417,05	5,1	517,62

No	Kab/Kota	Bulan								Luas (Ha)
		1	2	3	4	5	6	7	8	
9	Lamandau							2,00	3	5
10	Murung Raya			5	0,5			0,00		5,50
11	Palangka Raya	3	5	6,5		3	18,8	128,60	2	166,90
12	Pulang Pisau						5	136,00	25	166,00
13	Seruyan		8		2	2	3	7,50	10	32,00
14	Sukamara		330	2,2			1,5	23,30		375,00
	<b>Grand Total</b>	<b>82,62</b>	<b>748,7</b>	<b>18</b>	<b>2,55</b>	<b>89,51</b>	<b>99,875</b>	<b>1.312,04</b>	<b>63,05</b>	<b>2.426,40</b>

Sumber Data : Group WA Karlahut Kalteng 2018

### 1.1. Indeks Standar Pencemaran Udara (ISPU)

Kualitas udara di seluruh AQMS / Sistem Monitoring Kualitas Udara di Provinsi Kalimantan Tengah menunjukkan Kategori dengan indikator Baik (good), sedang (moderate), tidak sehat (unhealthy), sangat tidak sehat (very unhealthy) dan berbahaya (hazardous) seperti terlihat pada tabel berikut pukul 07.00 WIB.

<b>BAIK</b> 0 - 50		<b>SEDANG</b> 51 - 100		<b>TIDAK SEHAT</b> 101 - 199		<b>SANGAT TIDAK SEHAT</b> 200 - 299		<b>BERBAHAYA</b> 300 - 3000	
<b>LOKASI</b>	<b>BMKG Palangka Raya</b>	<b>KLHK Palangka Raya</b>	<b>BMKG-SMT Kab. Kotawaringin Timur</b>	<b>BMKG-PKN Kab. Kotawaringin Barat</b>	<b>BMKG-MUARATAWEH Kab. Barito Utara</b>				
<b>ISPU / PM10</b>	<b>0</b>	<b>03</b>	<b>24</b>	<b>7</b>	<b>27</b>				

### 1.2. Jarak Pandang (Visibility)

Data sementara menunjukkan visibility pada Hari Rabu, 08 Agustus 2018( eror)

LOKASI	VISIBILITY
<b>Palangka Raya</b>	Km
<b>Pangkalan Bun</b>	Km
<b>Sampit</b>	Km
<b>Buntok</b>	Km
<b>Muara Teweh</b>	Km

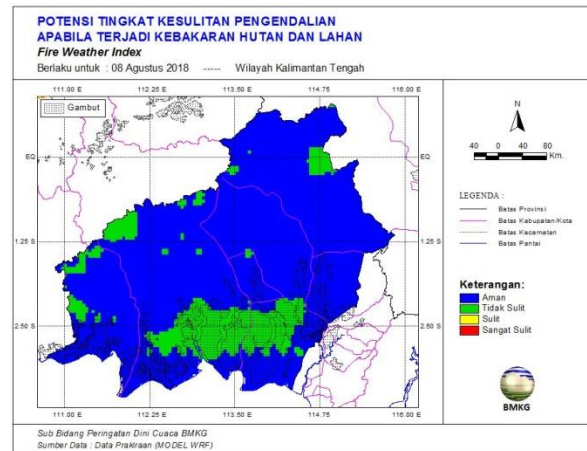
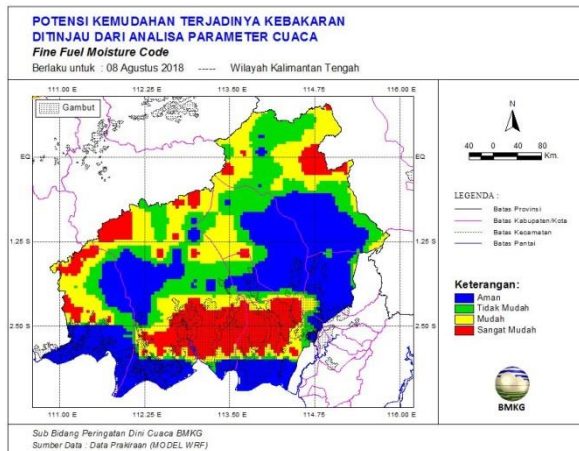
### 1.3. Prakiraan Cuaca

a. Kondisi cuaca hari Rabu, 08 Agustus 2018. Pantauan BMKG dilaporkan sebagai berikut :

No	Data	BMKG Palangka Raya	BMKG Palangalan Bun	BMKG Sampit	BMKG Buntok	BMKG Muara Teweh
1	<b>Arah Angin</b>	-	-	-	-	-
2	<b>Kecepatan Angin</b>	-	-	-	-	-
3	<b>Suhu Udara</b>	22 – 33	22 – 32	22 – 33	22 – 32	24 – 34
4	<b>Kelembaban Udara</b>	60 – 95	65 – 95	75 – 95	55 – 95	70 – 95
5	<b>Cuaca</b>	<b>Berawan</b>	<b>berawan</b>	<b>Hujan Ringan</b>	<b>Berawan</b>	<b>Hujan Ringan</b>

\*Sumber Data BMKG

- b. **Analisis Potensi Kemudahan Terjadi Kebakaran (FFMC) berlaku untuk hari Rabu, 08 Agustus 2018. Pantauan BMKG dilaporkan sebagai berikut :**  
 Analisis tingkat kemudahan terjadinya Kebakaran di wilayah Kalteng. Untuk kategori “Sangat Mudah Terbakar dan Sangat Sulit Pengendaliannya” Berwarna Merah.



### c. Pantauan Tinggi Muka Air Tanah :

- Sebangau Jaya : TMA -0.8 m, SM 33.89%
- Katunjung 1 : TMA -0.39 m, SM 83.99%
- Katunjung 2 : TMA -0.73 m, SM 73.87%
- Katunjung 3 : TMA -0.65 m, SM 47.38%
- Mentaren 1 : TMA -0.91 m, SM 3.9%
- Anjir Kalampan : TMA -1.37 m, SM 82.5%
- Bt-Buntoi : TMA -0.64 m, SM 41.74%
- Pm-Paduran Mulya : TMA -0.47 m, SM 44.76%
- Sei Ahas : TMA -0.89 m, SM 59.09%
- Jabiren Raya : TMA -0.36 m, SM 3.9%
- Tumbang Nusa : TMA 1809.16 m, SM 111.74%
- Paduran Sebangau : TMA 1806.03 m, SM 75.25%

## II. Upaya Yang Telah dilakukan

### 2.1. Satgas Udara :

#### a. Rekapitulasi Water Bombing Helikopter, Tanggal 07 Agustus 2018

NO	HELIKOPTER	SORTI (x)	BOMBING (x)	Liter Air	Total Jam Terbang
1	2	3	4	5	6
1.	Mi 8MTV UPMI815	29	601	2.408.000	130 jam 13 menit
2.	Mi 8MTV UPMI862	20	401	1.604.000	93 jam 42 menit
3.	Helly RA 31034 Kamov 32C	20	220	1.091.000	51 jam 30 menit

4.	Helly Kamov 32T RA 31009	8	75	375.000	19 Jam 9 Menit
	<b>Grand Total</b>	<b>77</b>	<b>1.297</b>	<b>5.488.000</b>	

## b. Kegiatan Water Bombing Helikopter, Tanggal 07 Agustus 2018

5

NO	PESAWAT	WATER BOOMBING				Lokasi
		SORTI	WB	LITER	Jumlah	
1.	Helly Mi 8MTV UPMI815	1	18	4.000	72.000	Kahayan kuala,pulpis Koordinat: 3°13'32.10"S 113°56'9.10."E Radial:181° Distance: 60 Nm END : 03.30 Z ATD : 01.46 Z ETA : 05.00 Z Route: PKY-Kahayan kuala,Pulpis(SAS)-PKY Missi : Water bombing by BNPB Pilot : Capt.Nurlan assanaliyev Onboard: HLO: Bintang 2 Pax(Manggalagni) -Gunawan -Saripan Luas area Hs +- 20 ha,bombing di wilayah kahayan kuala pulpis,jumlah bombing 18× wb =72.000 liter air,hs di lokasi tersebut belum padam seluruhnya
		2	20	4.000	80.000	Kahayan kuala,pulpis Koordinat: 3°13'32.10"S 113°56'9.10."E Radial:181° Distance: 60 Nm END : 03.30 Z ATD : 06.30 Z ETA : 10.00 Z Route: PKY-Kahayan kuala,Pulpis(SAS)-PKY Missi : Water bombing by BNPB Pilot : Capt.Nurlan assanaliyev Onboard: HLO: Luas area Hs +- 20 ha,bombing di wilayah kahayan kuala pulpis,jumlah bombing 20× wb =80.000 liter air,hs di lokasi tersebut api mulai menipis,Total jam terbang saat ini 130 jam 13 menit,
2.	Helly Mi 8MTV UPMI862	-	-	-	-	Maintanance di Bandara Cilik Riwut Helly Mi 8MTV UP-MI862 telah

						mencapai jam terbang sebanyak 93 jam 42 menit dan masih memiliki 6 jam 18 menit hingga pencapaian 100 jam terbang
3.	Helly Kamov 32T RA-31009	1	10	5000	50.000	Mentaya hilir selatan Koordinat: 2°53'9.96"S 112°54'6.00"E R: 238° D: 74 Nm END: 03.30 Z ATD: 01.10 Z ETA: 03.54 Z Route:PKY-Mentaya hilir kotim(SAS)-PKY Missi : Water bombing by BNPB Pilot : Capt. Vasily Onboard: HLO: Oki Luas area Hs +- 25 ha, melaksanakan bombing di wilayah mentaya hilir selatan, jumlah bombing 10x Wb=50000 liter air, hotspot belum padam,
		2	16	5000	80.000	Mentaya hilir selatan Koordinat: 2°53'9.96"S 112°54'6.00"E R: 238° D: 74 Nm/20 Nm From Sampit END: 03.30 Z ATD: 05.02 Z ETA: 08.30 Z ATA: 07.54 Z Route:Sampit-Mentaya hilir kotim(SAS)-PKY Missi : Water bombing by BNPB Pilot : Capt. Vasily Onboard: HLO: Oki Luas area Hs +-25 ha, bombing di wilayah Mentaya hilir selatan, jumlah bombing 16x=80.000 liter air, Hs belum padam,
		3	6	5000	30.000	Mentaya hilir selatan Koordinat: 2°53'9.96"S 112°54'6.00"E R: 238° D: 74 Nm/20 Nm From Sampit END: 03.30 Z ATD: 08.48 Z ETA: 10.30 Z

						ATA: 10.24 Z Route:Sampit-Mentaya hilir kotim(SAS)-PKY Missi : Water bombing by BNPB Pilot : Capt. Vasily Onboard: HLO: Oki Luas area Hs -+25 ha, bombing diwilayah mentaya hilir selatan,dapat dipadamkan -+15 ha, jumlah bombing 6x wb= 30000 liter air,helly kembali ke bandara karena sudah memasuki waktu sunset,toal jam terbang 19 jam 9 menit,.
4.	Helly RA 31034 Kamov 32C	1	10	5.000	50.000	Mentaya hilir selatan Koordinat: 2°53'9.96"S 112°54'6.00"E R: 238° D: 74 Nm END: 03.30 Z ATD: 01.11 Z ETA: 04.30 Z ATA: 04.15 Z Route:PKY-Mentaya hilir kotim(SAS)-PKY Missi : Water bombing by BNPB Pilot : Capt.Dmitri Khazov Onboard: HLO: Hendra Luas Area hotspot -+25 ha, bombing di wilayah mentaya hilir selatan,jumlah bombing 10x Wb=50.000 liter Air, Hs belum padam,
		2	15	5.000	75.000	Mentaya hilir selatan Koordinat: 2°53'9.96"S 112°54'6.00"E R: 238° D: 74 Nm/20 Nm from sampit END: 03.30 Z ATD: 05.20 Z ETA: 08.30 Z ATA: 08.06 Z Route:Sampit-Mentaya hilir kotim(SAS)-PKY Missi : Water bombing by BNPB Pilot : Capt.Dmitri Khazov Onboard: HLO: Hendra Luas area Hs -+25 ha, bombing diwilayah Mentaya hilir selatan,jumlah

						bombing 15x=75.000 liter air, Hs belum padam,
		3	2	5.000	10.000	Mentaya hilir selatan Koordinat: 2°53'9.96"S 112°54'6.00"E R: 238° D: 74 Nm/20 Nm From Sampit END: 03.30 Z ATD: 08.48 Z ETA: 08.57 Z ATA: 10.26 Z Route:Sampit-Mentaya hilir kotim(SAS)-PKY Missi : Water bombing by BNPB Pilot : Capt. Dmitri khazov Onboard: HLO: Hendra Luas area Hs +-25 ha, bombing diwilayah mentaya hilir selatan,dapat dipadamkan +-15 ha, jumlah bombing 2x wb= 10000 liter air,helly kembali ke bandara karena sudah memasuki waktu sunset,toal jam terbang 51 jam 30 menit,

### Teknologi Modifikasi Cuaca (TMC), Tanggal 07 Agustus 2018

#### a. Rekapitulasi Teknologi Modifikasi Cuaca (TMC)

No	Pesawat	TMC		Lokasi
		Sorti	Garam (Kg)	
1.				
Jumlah				

#### b. Kegiatan Teknologi Modifikasi Cuaca (TMC), 07 Agustus 2018

No	Pesawat	TMC		Lokasi
		Sorti	Garam (Kg)	
1.				



## 2.2. Satgas Darat

## A. Satgas Darat Gabungan

NO	KEGIATAN	PEMADAMAN			PERSONIL/ PERALATAN	PELAPOR
		Pemadaman	Patroli	Pencegahan		
1.	<p><b>KOTA PALANGKA RAYA</b> (Status Siaga Darurat Karhutla)</p> <p><b>A. Kegiatan :</b></p> <ul style="list-style-type: none"> <li>- Patroli daerah rawan Karhutla</li> <li>- Siaga laporan karhutla</li> </ul> <p><b>a). Poslap I</b></p> <p><b>1). Lokasi :</b> Jln.Adonis Samad</p> <p><b>2). Deskripsi :</b> melaksanakan patroli, sosialisasi serta memberikan himbauan kepada masyarakat tentang larangan membersihkan lahan dg cara membakar dan menyampaikan maklumat kapolda kalteng tentang sanksi terhadap pembakar lahan.</p> <p><b>b). Poslap II</b></p> <p><b>1). Lokasi :</b> Jln.Lukas Kobang dan jl. TPA km. 14 kel.bukit tunggal kec.jekan raya,</p> <p><b>2). Deskripsi :</b> pukul 09.00 wib-10.30 wib melaksanakan patroli, sosialisasi serta memberikan himbauan kepada masyarakat tentang larangan membersihkan lahan dg cara membakar dan menyampaikan maklumat kapolda kalteng tentang sanksi terhadap pembakar lahan,tikor sosialisasi dg document foto.sosialisasi di jln.Lukas Kobang dan jl. TPA km. 14 kel.bukit</p>		✓	✓	<p><b>a). Poslap I</b></p> <p><b>1). Personil : 1 org</b> <b>BPB-PK Prov. Kalteng</b></p> <p><b>2). Peralatan :</b></p> <ul style="list-style-type: none"> <li>- 1 unit R2</li> <li>- Selebaran maklumat kapolda kalteng</li> </ul> <p><b>b). Poslap II</b></p> <p><b>1). Personil :</b></p> <ul style="list-style-type: none"> <li>- MA 2 org</li> <li>- TSAK 4 org</li> </ul> <p><b>2). Peralatan :</b></p> <ul style="list-style-type: none"> <li>- 1 pickup</li> <li>- TOA</li> <li>- Selebaran maklumat kapolda kalteng</li> </ul>	Posko PDB Karhutla BPB-PK Prov. Kalteng

	tunggal kec.jekan raya,sosialisasi menggunakan TOA.					
	<b>B. Kegiatan :</b> Pemadaman Kebakaran Hutan dan Lahan oleh Posko Dinas Kehutanan Provinsi Kalteng <b>1). Lokasi :</b> a. Jln g. Obos XXVII kelurahan menteng Kec.jekan raya Kota. Palangka Raya. b. Jln. Sawang Raya Adonis <b>2). Luas Terbakar : 2 Ha</b> <b>3). Deskripsi :</b> Kegiatan pemadaman lanjutan	✓			Tim gabungan posko Dishut	Dinas Kehutanan Provinsi Kalteng
2.	<b>KAB. PULANG PISAU (Status Siaga Darurat Karhutla)</b>  <b>Kegiatan :</b> 1). Pusdatin melakukan Monitoring / Pemantauan bencana, titik hotspot, cuaca, daerah rawan Karhutla, arah angin dan kondisi sungai di wilayah Kab. Pulang Pisau dan menerima informasi melalui perangkat komunikasi Radio HT telepon seluler, Whatsapp / grup Karhutla Pulpis dan sarana informasi lainnya. 2). Berkoordinasi dengan TNI, POLRI, SOPD, Kepala Desa, Camat dan Organisasi Kemasyarakatan di Kabupaten Pulang Pisau apabila terjadi bencana. 3). Petugas Piket Posko melaksanakan pelaporan harian berkala, pelaporan kegiatan dan pelaporan bencana di Kab. Pulang Pisau. 4). Petugas Posko terus melakukan koordinasi dan menerima data laporan dari Poslap di 8 Kecamatan di Kab. Pulang Pisau.		✓	✓	<b>Personil :</b> Tim Posko Siaga Darurat Karhutla BPBD Kab. Pulang Pisau	Posko PDB Karhutla BPBD Kab. Pulang Pisau
3.	<b>KAB. MURUNG RAYA (Status Siaga Darurat Karhutla)</b>  <b>Kegiatan :</b> 1). Melakukan Monitoring /		✓	✓	<b>Personil :</b> Posko Siaga Darurat Karhutla BPBD Kab. Murung Raya	Posko Karhutla BPBD Kab. Murung Raya

	<p>Pemantauan bencana, titik hotspot, cuaca, daerah rawan Karhutla, arah angin dan kondisi sungai di wilayah Kab. Murung Raya melalui perangkat komunikasi Radio HT telepon seluler, Whatsapp dan sarana informasi lainnya.</p> <p>2). Berkoordinasi dengan TNI, POLRI, SOPD, Kepala Desa, Camat dan Organisasi Kemasyarakatan di Kabupaten Murung Raya apabila terjadi bencana.</p> <p>3). Petugas Piket Posko melaksanakan pelaporan harian berkala, pelaporan kegiatan dan pelaporan bencana di Kab. Murung Raya.</p>					
4.	<p><b>KAB. BARITO UTARA (Status Siaga Darurat Karhutla)</b></p> <p><b>Kegiatan :</b></p> <p>1. Melakukan Monitoring / Pemantauan bencana, titik hotspot, cuaca, daerah rawan Karhutla, arah angin dan kondisi sungai di wilayah Kab. Barito Utara melalui perangkat komunikasi Radio HT telepon seluler, Whatsapp dan sarana informasi lainnya.</p> <p>2. Berkoordinasi dengan TNI, POLRI, SOPD, Kepala Desa, Camat dan Organisasi Kemasyarakatan di Kabupaten Barito Utara apabila terjadi bencana.</p> <p>3. Petugas Piket Posko melaksanakan pelaporan harian berkala, pelaporan kegiatan dan pelaporan bencana di Kab. Barito Utara.</p>		✓	✓	<p><b>Personil :</b></p> <p>Posko Siaga Darurat Karhutla BPBD Kab. Barito Utara</p>	<p>Posko Siaga Darurat Karhutla BPBD Kab. Barito Utara</p>
5.	<p><b>KAB. SERUYAN (Status Siaga Darurat Karhutla)</b></p> <p><b>Kegiatan :</b></p> <p>Pemadaman Kebakaran Hutan dan Lahan\</p> <p><b>1). Lokasi :</b></p> <p>- kartika bhakti jl. Raya pematang kambat</p> <p>- Kel. Kuala Pembuang II Blakang SMAN 1 jl. Budi</p>	✓			<p><b>1). Personil :</b> TNI, Polisi, TRC BPBD, Damkar</p> <p><b>2). Peralatan :</b> Mesin pompa pemadam karhutla 1 set lengkap, alat komunikasi, Mobil ops bnpb 1 buah, mobil ops pickup bpbd 1 buah, mobil damkar dan tongkat kayu.</p>	<p>Posko PDB Karhutla BPBD Kab. Seruyan</p>

	<p>utomo</p> <p><b>2). Luas Terbakar :</b></p> <ul style="list-style-type: none"> <li>- jl. Raya pematang kambat I : 1,5 Ha</li> <li>- Kel. Kuala Pembuang II : 1,5 Ha</li> </ul> <p><b>3). Deskripsi :</b></p> <ol style="list-style-type: none"> <li>1. melakukan briefing dan persiapan anggota dan alkap</li> <li>2. menuju lokasi, melakukan pemadaman.</li> <li>3. Sebagian api sudah ada yg padam alhasil api yg masih menyala pun sudah dapat dipadamkan pada pukul 14:30.</li> </ol>					
6.	<p><b>KAB. KOTAWARINGIN BARAT</b> (Status Siaga Darurat Karhutla)</p> <p><b>Kegiatan :</b></p> <p>Rapat Evaluasi Penanganan Kebakaran Lahan di Desa Sungai Bakau (SATGAS KARHUTLA KOBAR)</p> <p>Patroli dan Pemantauan Kebakaran Lahan di Desa Sungai Bakau Kec. Kumai Oleh SATGAS KARHUTLA KOTAWARINGIN BARAT Koordinat S. 2.96539 E. 111.5735</p> <p>Lokasi Pemadaman Kebakaran Hutan dan Lahan Koordinat S 02.96408 E 111.57346 Desa Sungai Bakau Kec. Kumai Kab. Kotawaringin Barat</p> <p>Luasan yang terbakar : ± 4 Ha</p> <p>Jenis Tanah : Mineral, Gambut</p> <p>Api masih belum Padam Total, Pemadaman akan dilanjutkan besok hari.</p>	✓	✓		<p><b>Personil :</b></p> <ul style="list-style-type: none"> <li>- KODIM 1014/PBN</li> <li>- POLRES KOBAR</li> <li>- BPBD</li> <li>- MANGGALA AGNI</li> </ul> <p><b>Peralatan :</b></p> <ul style="list-style-type: none"> <li>- R4 : 4 Unit</li> <li>- R2 : 2 Unit</li> <li>- Monilog : 1 Unit</li> <li>- Tangky Suplay 1 Unit</li> <li>- 2 Mesin Mark-3</li> <li>- 1 Mesin Shibaura</li> <li>- Selang</li> <li>- Y Conection</li> <li>- 5 Jetshooter</li> <li>- 1 Tandon 5000 L</li> </ul> <p>5 Kepyok</p>	Posko Siaga Darurat Karhutla BPBD Kab. Kotawaringin Barat

7.	<p><b>KAB. KAPUAS</b> (Status Siaga Darurat Karhutla)</p> <p><b>Kegiatan :</b> Patrol sosialisasi dan Pemadaman Kebakaran Hutan dan Lahan</p> <p><b>Deskripsi :</b></p> <p>1. Pemadaman Karhutla - Tanggal Waktu : 07/08/2018, 15.10 WIB - Lokasi : JL. Trans Kalimantan Km. 1,5 Kecamatan Basarang (-2.981945, 114.358367) - Luas Area Terbakar : 0.02 Ha - Keterangan : Laporan awal tim melihat asap tebal dari seberang sungai kapuas, selanjutnya tim melakukan pengecekan kelokasi, ternyata ditemukan karhutla dilahan kosong yang masih digarap yang rencanya akan dibuat bangunan ditempat tersebut. Pemadaman dilakukan oleh tim dan kondisi api padam. Tim memasang spanduk himbauan dilokasi tersebut. (Dokumentasi 1)</p> <p>2. Pemadaman Karhutla - Tanggal Waktu : 07/08/2018, 16.20 WIB - Lokasi : Jl. Patih Rumbih, Kec. Selat (-2.998014, 114.371083) - Luas Area Terbakar : - - Keterangan : Saat tim selesai melakukan pemadaman, tim melihat ada karhutla, tim langsung kelokasi dan melakukan pemadaman, api tidak sempat meluas, kondisi sudah padam total. (Dokumentasi 2)</p> <p>3. Pengecekan Karhutla - Tanggal Waktu : 07/08/2018, 16.50 WIB - Lokasi : Kelurahan Panamas, Kecamatan Selat (-) - Luas Area Terbakar : - - Keterangan : Tim Posko menerima laporan bahwa terjadi karhutla di kelurahan Panamas</p>	✓	✓	✓	<p>1. Pemadaman Karhutla - <b>Personel</b> : TNI (2 org), POLRI (1 org), BPBD (10 org), Manggala Agni (2 org), Dinas Damkar dan Pol PP (2 org), Dinas Pertanian (1 org), TAGANA (2 org), Damkar Mandiri (2 org), Balakar (2 org), Emergency508 (1 org). - <b>Peralatan</b> : Mesin Pemadam Portable dengan Kelengkapannya (1 unit), Mobil Pic Up (1 unit), R2 (8 unit)</p> <p>2. Pemadaman Karhutla - <b>Personel</b> : TNI (2 org), POLRI (1 org), BPBD (8 org), Manggala Agni (2 org), Dinas Damkar dan Pol PP (2 org), Dinas Pertanian (1 org), TAGANA (2 org), Emergency508 (1 org). - <b>Peralatan</b> : Mesin Pemadam Portable dengan Kelengkapannya (1 unit), Mobil Pic Up (1 unit), R2 (4 unit)</p> <p>3. Pengecekan Karhutla - <b>Personel</b> : TNI (1 org), POLRI (1 org), BPBD (3 org), Manggala Agni (1 org) - <b>Peralatan</b> : SpeedBoat (1 unit),</p>	Posko PDB Karhutla BPBD Kab. Kapuas
----	-------------------------------------------------------------------------------------------------------------------------------------------------------------------------------------------------------------------------------------------------------------------------------------------------------------------------------------------------------------------------------------------------------------------------------------------------------------------------------------------------------------------------------------------------------------------------------------------------------------------------------------------------------------------------------------------------------------------------------------------------------------------------------------------------------------------------------------------------------------------------------------------------------------------------------------------------------------------------------------------------------------------------------------------------------------------------------------------------------------------------------------------------------------------------------------------------------------------------------------------------------------------------------------------------------------------------------------------------------------------------------------------------------	---	---	---	------------------------------------------------------------------------------------------------------------------------------------------------------------------------------------------------------------------------------------------------------------------------------------------------------------------------------------------------------------------------------------------------------------------------------------------------------------------------------------------------------------------------------------------------------------------------------------------------------------------------------------------------------------------------------------------------------------------------------------------------------------------------------------------------------------------------------------------------------------------------------------------------	-------------------------------------

	terlihat dari asap tebal menurut laporan dari warga, tim menuju lokasi untuk melakukan pengecekan kelokasi. Karena kondisi anak sungai yang semakin dangkal dan asap asal mula dari kebakaran tersebut sudah tidak terlihat lagi serta hari sudah semakin gelap, tim berkoordinasi dengan warga dan aparat desa agar dapat diperhatiakn dan segera dilaporkan apabila kembali terjadi lagi. Tim kembali ke posko.					
8.	<b>KAB. LAMANDAU</b>  <b>Kegiatan :</b> - Ground Chek Titik HS  <b>Lokasi :</b> 1. Desa Batu Tambun, Kec. Batang Kawa 2. Desa Merambang, Kec. Bulik Timur 3. Desa Batu Tunggal Kec. Bulik Timur  <b>Deskripsi :</b> <b>Desa Merambang, Kec. Bulik Timur :</b> Nihil  <b>Desa Batu Tambun, Kec. Batang Kawa :</b> Ditemukan lahan terbakar seluas 0,5 Ha. Api sudah padam  <b>Desa Batu Tunggal Kec. Bulik Timur :</b> Ditemukan lahan terbakar seluas 1 Ha. Api sudah padam	✓	✓	✓	Tim Patroli Terpadu (BPBD, TRC, TNI/Polri)	BPBD Kab. Lamandau
9.	<b>KAB. KOTAWARINGIN TIMUR</b> <b>(Status Siaga Darurat Karhutla)</b>  <b>Kegiatan :</b> Patroli pengecekan Titik Api  <b>Deskripsi :</b> 1. Jln HM Arsyad km 3 (Perum Pandawa)-lingkar selatan - Kapt Mulyono - Jl Kaca Piring - Jln HM Arsyad  2. Jl HM Arsyad - Bapanggang raya dan Bangkuang makmur (Kec Mentaya Hilir	✓	✓	✓	<b>a. Jln HM Arsyad km 3 (Perum Pandawa)-lingkar selatan - Kapt Mulyono - Jl Kaca Piring - Jln HM Arsyad</b> <b>1). Personil :</b> 4 org. M Agni (1), TNI (1), Polri (1), BPBD (1) <b>2). Peralatan :</b> R2 4 unit  <b>2. Jl HM Arsyad - Bapanggang raya dan Bangkuang makmur (Kec Mentaya Hilir</b>	BPBD Kab. Kotawaringin Timur


	<ul style="list-style-type: none"> <li>- Kegiatan patrol di Jln Jend sudirman Pandawa Nihil kejadian, sosialisasi di Jl. lingkaran selatan dg warga yg membersihkan lahan, ditemukan 1 titik api di Jln Kapt Mulyono, Perum Mulya minimalis. blok B. Tim patroli meminta tim gabungan utk. memadamkan, tim kembali ke Posko jam 12;32 Luas terbakar 0,15</li> </ul> <p><b>2. Jl HM Arsyad - Bapanggang raya dan Bangkuang makmur (Kec Mentaya Hilir Utara)</b></p> <ul style="list-style-type: none"> <li>- pada saat patroli ditemukan Karhan di desa Bapanggang luasan 1,3 ha, tipe karhan atas (api belum padam, karhan meluas) telah dilakukan pemadaman</li> </ul>				<p><b>Utara)</b></p> <p><b>1). Personil :</b> Polri (1), TNI (1), Damkar (2), Basarnas (1), Bandara (1), PMI (1), Satpol PP (1). Tambahan (3)</p> <p><b>2). Peralatan :</b> Mobil. unit 1, selang (4) rol, nozel (1), alkon (1), Y kombinasi (1), mobil tangki BPBD (1), selang (5 rol), alkon (1), nozel (1), Y. kombinasi (1)</p>	
10.	<p><b>KAB. KATINGAN (Status Siaga Darurat Karhutla)</b></p> <p><b>Posko PDB Karhutla Kab. Kotawaringin Timur Kegiatan</b></p> <ol style="list-style-type: none"> <li>1. Monitoring dan Pemantauan hotspot, laporan informasi kejadian karhutla dan bencana lainnya</li> <li>2. Kegiatan piket posko siaga karhutla</li> <li>3. Koordinasi dengan pihak terkait dalam penanganan karhutla dan hotspot</li> <li>4. Patroli terpadu Siaga Karhutla sekaligus sosialisasi pencegahan karhutla (d disesuaikan dengan keadaan cuaca dan tingkat kerentanan karhutla).</li> <li>5. Pelaporan hasil kegiatan.</li> </ol>		✓	✓	<p><b>Personil :</b> Posko Siaga Darurat Karhutla BPBD Kab. Katingan</p>	BPBD Kab. Katingan



## DOKUMENTASI Kegiatan Poslap II



16



## Kegiatan Pemadaman Tim Gabungan Posko Dishut Prov. Kalimantan Tengah







Kegiatan Tim gabungan Posko PDB Karhutla BPBD Kab. Kotawaringin Timur





Kegiatan Tim Gabungan Posko PDB Karhutla BPBD Kab. Seruyan



18



Kegiatan Tim Gabungan Posko PDB Karhutla BPBD Kab. Lamandau








19

Kegiatan Tim Gabungan Posko PDB Karhutla BPBD Kab. Kapuas





Kegiatan Tim Gabungan Posko PDB Karhutla BPBD Kab. Kotawaringin Barat



Helly Mi 8MTV UPMi815  
Sorti 1





21

## Sorti 2






Helly Kamov 32C RA 31034  
Sorti 1



22



Sorti 2








Sorti 3





Helly Kamov 32T RA 31009



Sorti 2







### Sorti 3



### Tinggi Muka Air





**B. KEGIATAN POSKO KARHUTLA PROVINSI KALIMANTAN TENGAH**

1. Pengumpulan data dan informasi dari Kabupaten/Kota.
2. Berkoordinasi dengan Kabupaten/Kota dalam penanganan Karhutla di Provinsi Kalimantan Tengah.
3. Penyampaian Laporan Harian kepada Pimpinan dan Instansi/Lembaga terkait.
4. Apel Radio Satgas PDB Karhutla Kalteng, pukul 07.00 WIB
5. Briefing Operasi di Posko Induk, Pusdalops PB Prov. Kalteng, pukul 07.30 WIB
6. Rapat perencanaan operasi Pukul 14.00 WIB untuk Rencana Aksi Rabu, 08 s.d. Kamis, 09 Agustus 2018 Pukul 07.00 WIB.

27

**Dokumentasi Posko Induk**  
Kegiatan Rapat Posko PDB Karhutla Prov. kalteng



2.3. Satgas Gakkum sampai hari Selasa, 07 Agustus 2018 :

DATA PENEGAKAN HUKUM KEBAKARAN HUTAN DAN LAHAN TAHUN 2018
JANUARI 2018 – 07 Agustus 2018

28

NO	KESATUAN	LAPORAN POLISI	TKP	JML KASUS		JML TSK	LUAS TERBAKAR	JML DITAHAN		PERS	PENYELESAIAN					
				LIDIK	SIDIK			PERORANGAN	KORPORASI		TAHAP I	P.19	P.21	TAHAP II		
1		2	3	4	5	6	7	8	9	10	11	12	13	14	15	
1.	RES KAPUAS	LP/134/VII/2018/SPK RES KAPUAS TGL 25 JULI 2018	AREAL PERKEBUNAN SAWIT PT. KLM	1	-	1	-	-	511	-	-	-	-	-	-	-
2.	RES P.RAYA	LP/237/VII/SPK RES P.RAYA TGL 14 JULI 2018	JL. G OBOS 16 KOTA PALANGKA RAYA	-	1	1	1	-	0,6	1	-	5	1	-	-	-
		LP/246/VII/SPK RES P.RAYA TGL 20 JULI 2018	JL. BANTENG 49 KOTA PALANGKA RAYA	1	-	1	-	-	4	-	-	5	-	-	-	-
3.	RES KATINGAN	-	-	-	-	-	-	-	-	-	-	-	-	-	-	-
4.	RES PULPIS	-	-	-	-	-	-	-	-	-	-	-	-	-	-	-
5.	RES KOBAR	LP/56/II/SPK RES KOBAR TGL 23 FEBRUARI 2018	KEL. RAJA SEBERANG, KEC. ARSEL, KAB. KOBAR	-	1	1	1	-	5	1	-	3	-	-	-	1
6.	RES KOTIM	-	-	-	-	-	-	-	-	-	-	-	-	-	-	-
7.	RES BARUT	-	-	-	-	-	-	-	-	-	-	-	-	-	-	-
8.	RES SERUYAN	LP/04/I/SPK RES SERUYAN/SEK SERUYAN HILIR TGL 6 MEI 2018	JL. PEMATANG KAMBAT RAYA, DESA P.PANJANG, KEC. SERHIL, KAB. SERUYAN	-	1	1	1	-	1	-	-	4	1	-	-	-
9.	RES GUMAS	-	-	-	-	-	-	-	-	-	-	-	-	-	-	-
10.	RES BARTIM	-	-	-	-	-	-	-	-	-	-	-	-	-	-	-
11.	RES LAMANDAU	-	-	-	-	-	-	-	-	-	-	-	-	-	-	-
12.	RES BARSEL	-	-	-	-	-	-	-	-	-	-	-	-	-	-	-
13.	RES MURA	-	-	-	-	-	-	-	-	-	-	-	-	-	-	-
14.	RES SUKMA	-	-	-	-	-	-	-	-	-	-	-	-	-	-	-
JUMLAH		5 LP	5 TKP	2	3	5	3	-	521,6	2	-	17	2	-	-	1

Sumber : Polda Kalteng

Demikian Laporan **POSKO Siaga Darurat KARHUTLA PROV. KALTENG**

Terima Kasih.  
Salam Tangguh....

Tanggal : Rabu, 08 Agustus 2018  
Pukul : 07.00 WIB



Komandan Satgas  
PDB Karhutla Kalteng 2018  
Komandan Korem 102/Pjg

TTD

Harnoto, S.Sos  
Kolonel Inf NRP 1920029391069