

POSKO SATGAS KARHUTLA PROVINSI KALIMANTAN TENGAH



LAPORAN HARIAN POS KOMANDO SIAGA DARURAT BENCANA ASAP AKIBAT KEBAKARAN HUTAN DAN LAHAN PROVINSI KALIMANTAN TENGAH TAHUN 2018

I. Kondisi Terkini

1.1. Hotspot

Perkembangan titik panas atau *hotspot* pada 10 s/d 11 Agustus 2018, pukul 07.00 s/d 07.00 WIB berdasarkan pantauan citra satelit Wilayah Provinsi Kalimantan Tengah sebagai berikut :

Citra Satellite Titik Hotspot Convidence 0 - 100 %

Jumlah Hotspot Harian Provinsi Kalimantan Tengah :
selama 24 Jam : sebanyak **Aplikasi Maintanance**

- Aplikasi Maintanance -

NO	KAB/KOTA	Terra, Aqua, SNPP	CONV %
1.	Kota Palangka Raya		
2.	Barito Selatan		
3.	Barito Timur		
4.	Barito Utara		
5.	Gunung Mas		
6.	Kapuas		
7.	Katingan		
8.	Kotawaringin Barat		
9.	Kotawaringin Timur		
10.	Lamandau		
11.	Murung Raya		
12.	Pulang Pisau		
13.	Sukamara		
14.	Seruyan		
TOTAL			

DATA SEBARAN HOTSPOT TERRA, AQUA DAN SNPP WILAYAH KALIMANTAN TENGAH DATA HOTSPOT JANUARI S/D 10 AGUSTUS 2018

No	Kabupaten	Bulan								Grand Total
		1	2	3	4	5	6	7	8	
1	Barito Selatan	5	6	11	9	4	8	16	9	68
2	Barito Timur		1				1		1	3
3	Barito Utara	1		4	3	3		4		15
4	Gunung Mas	8	2			1	3	3	1	18
5	Kapuas	5	5	22	26	8	7	49	1	123
6	Katingan	16	1	4	2	3	5	10	3	44
7	Kotawaringin Barat	27	55	9	3	4	4	1	5	108

8	Kotawaringin Timur	10	4	1	5	4	4	58	14	100
9	Lamandau						2	13	3	18
10	Murung Raya			2	3	1	4	1		11
11	Palangka Raya	4	3	10	1	3		5		26
12	Pulang Pisau	6	3				11	27	8	55
13	Seruyan	5	8	13	4	3	9	16	9	67
14	Sukamara	12	13	29	16		3	17	7	97
	Grand Total	99	101	105	72	34	61	220	61	753

*Sumber Data : Lapan.go.id

DATA KEJADIAN KEBAKARAN MULAI JANUARI S/D 10 AGUSTUS 2018

No	Kab/Kota	Bulan								Kejadian (X)
		1	2	3	4	5	6	7	8	
1	Barito Selatan				1	1	1	5	2	10
2	Barito Timur							0	1	1
3	Barito Utara	1	1	1	1	3	3	1	2	13
4	Gunung Mas	1						0		1
5	Kapuas		2		2	4	2	8	9	27
6	Katingan	1	1			2	3	12		19
7	Kotawaringin Barat	5	23	2		3	4	2	3	42
8	Kotawaringin Timur	10	2			1	2	22	10	47
9	Lamandau							1	3	4
10	Murung Raya			1	1			2		4
11	Palangka Raya	1	1	2		1	7	42	7	61
12	Pulang Pisau						1	8	1	10
13	Seruyan		3	1	1	2	1	4	6	18
14	Sukamara		5	1	2		2	8	3	21
	Grand Total	19	38	8	8	17	26	115	47	278

Sumber Data : Group WA Karlahut Kalteng 2018

DATA LUAS KEBAKARAN MULAI JANUARI S/D 10 AGUSTUS 2018



No	Kab/Kota	Bulan								Luas (Ha)
		1	2	3	4	5	6	7	8	
1	Barito Selatan					2,5		44,07	1	48,20
2	Barito Timur							0,00	1	1,00
3	Barito Utara	1	1	1,8		28,2	3,56	2,00	1	38,56
4	Gunung Mas	0,5								0,50
5	Kapuas		2		0,05	34,57	47	515,40	14,63	613,65
6	Katingan					10	6,515	28,49	20	65,01
7	Kotawaringin Barat	33	357,7	2,5		3,24	11,5	7,00	14	428,94
8	Kotawaringin Timur	45,12	45			6	3	417,05	7,6	520,12
9	Lamandau							2,00	3	5

No	Kab/Kota	Bulan								Luas (Ha)
		1	2	3	4	5	6	7	8	
10	Murung Raya			5	0,5			0,00		5,50
11	Palangka Raya	3	5	6,5		3	18,8	128,60	4,75	169,65
12	Pulang Pisau						5	136,00	25	166,00
13	Seruyan		8		2	2	3	7,50	14,0	36,00
14	Sukamara		330	2,2			1,5	23,30	30	405,00
	Grand Total	82,62	748,7	18	2,55	89,51	99,875	1.312,04	127,91	2.481,205

Sumber Data : Group WA Karlahut Kalteng 2018

1.1. Indeks Standar Pencemaran Udara (ISPU)

Kualitas udara di seluruh AQMS / Sistem Monitoring Kualitas Udara di Provinsi Kalimantan Tengah menunjukkan Kategori dengan indikator Baik (good), sedang (moderate), tidak sehat (unhealthy), sangat tidak sehat (very unhealthy) dan berbahaya (hazardous) seperti terlihat pada tabel berikut pukul 07.00 WIB.

BAIK 0 - 50		SEDANG 51 - 100		TIDAK SEHAT 101 - 199		SANGAT TIDAK SEHAT 200 - 299		BERBAHAYA 300 - 3000	
LOKASI		BMKG Palangka Raya	KLHK Palangka Raya		BMKG-SMT Kab. Kotawaringin Timur		BMKG-PKN Kab. Kotawaringin Barat		BMKG-MUARATAWEH Kab. Barito Utara
ISPU / PM10		0	100		14		13		42

1.2. Jarak Pandang (Visibility)

Data sementara menunjukkan visibility pada hari Jumat, 10 Agustus 2018

LOKASI	VISIBILITY
Palangka Raya	9 Km
Pangkalan Bun	6 Km
Sampit	7 Km
Buntok	8 Km
Muara Teweh	5 Km

1.3. Prakiraan Cuaca

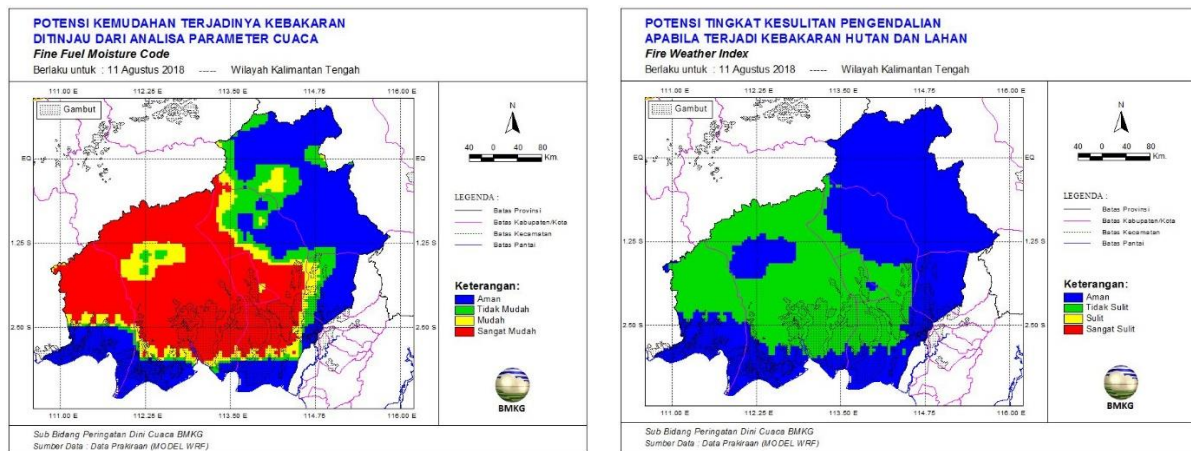
a. Kondisi cuaca hari Jumat, 10 Agustus 2018. Pantauan BMKG dilaporkan sebagai berikut :

No	Data	BMKG Palangka Raya	BMKG Palangkalan Bun	BMKG Sampit	BMKG Buntok	BMKG Muara Teweh
1	Arah Angin	Selatan	Tenggara	Tenggara	Barat Laut	Calm
2	Kecepatan Angin	12 km/jam	12 km/jam	14 km/jam	10 km/jam	Calm
3	Suhu Udara	23 - 33	23 - 32	23 - 34	22 - 32	24 - 34
4	Kelembaban Udara	55 - 95	65 - 95	75 - 95	75 - 100	70 - 100
5	Cuaca	Berawan	Berawan	Berawan	Cerah Berawan	Berawan

*Sumber Data BMKG

b. Analisis Potensi Kemudahan Terjadi Kebakaran (FFMC) berlaku untuk hari Sabtu, 11 Agustus 2018. Pantauan BMKG dilaporkan sebagai berikut :

Analisis tingkat kemudahan terjadinya Kebakaran di wilayah Kalteng. Untuk kategori “Sangat Mudah Terbakar dan Sangat Sulit Pengendaliannya” Berwarna Merah.



c. Pantauan Tinggi Muka Air Tanah :

- Sei Ahas	: TMA -0.93 m, SM 52.72%
- Kalteng	: TMA -0.39 m, SM 3.9%
- Katunjung 1	: TMA -0.42 m, SM 78.7%
- Katunjung 2	: TMA -0.7 m, SM 46.78%
- Katunjung 3	: TMA -0.76 m, SM 71.68%
- Mentaren 1	: TMA -1.05 m, SM 3.9%
- Sebangau Jaya	: TMA -0.84 m, SM 30.31%
- Anjir Kalampan	: TMA -1.42 m, SM 80.84%
- Bt-Buntoi	: TMA -0.64 m, SM 41.74%
- Pm-Paduran Mulya	: TMA -0.47 m, SM 44.76%
- Tumbang Nusa	: TMA 1809.16 m, SM 111.74%
- Paduran Sebangau	: TMA 1771.03 m, SM 74.86%

II. Upaya Yang Telah dilakukan

2.1. Satgas Udara :

a. Rekapitulasi Water Bombing Helikopter, Tanggal 10 Agustus 2018

NO	HELIKOPTER	SORTI (x)	BOMBING (x)	Liter Air	Total Jam Terbang
1	2	3	4	5	6
1.	Mi 8MTV UPMI815	30	625	2.504.000	134 jam 12 menit
2.	Mi 8MTV UPMI862	24	435	1.740.000	105 jam 50 menit
3.	Helly RA 31034 Kamov 32C	29	315	1.571.000	71 jam 24 menit
4.	Helly RA 31009 Kamov 32T	14	147	735.000	26 Jam 32 Menit
	Grand Total	97	1.522	6.560.000	

b. Kegiatan Water Bombing Helikopter, Tanggal 10 Agustus 2018

NO	PESAWAT	WATER BOOMBING				Lokasi
		SORTI	WB	LITER	Jumlah	
1.	Helly Mi 8MTV UPMI815	-	-	-	-	Maintanance di Bandara Cilik Riwut. Total jam terbang 134 jam 12 menit
2.	Helly Mi 8MTV UPMI862	1	17	4.000	68.000	Kahayan kuala, pulpis Koordinat : 3°13'32.10"S 113°56'9.10."E Radial:181° Distance: 60 Nm END : 03.30 Z ATD : 02.05 Z ETA : 06.00 Z ATA : 06.07 Z Route: PKY-Kahayan kuala, Pulpis(SAS)-PKY Missi : Water bombing by BNPB Pilot : Capt. Alexander Voloshin Onboard: HLO: Bintang 2 Pax(Manggal agni) - Hanif - Januar Luas area Hs ± 20 ha, bombing di wilayah kahayan kuala pulpis, jumlah bombing 17× wb =68.000 liter air, hs di lokasi tersebut belum padam
		2	5	4.000	20.000	Kahayan kuala, pulpis Koordinat : 3°13'32.10"S 113°56'9.10."E Radial:181° Distance: 60 Nm END : 03.30 Z ATD : 06.50 Z ETA : 10.00 Z Route: PKY-Kahayan kuala, Pulpis(SAS)-PKY Missi : Water bombing by BNPB Pilot : Capt.Alexander voloshin Onboard: HLO: Bintang jumlah bombing 5× wb =20.000 liter air, hs di lokasi tersebut api belum padam, Total jam terbang saat ini 105 jam 50 menit
3.	Helly RA-31009 Kamov 32T	1	11	5.000	55.000	Pantai Lunci Koordinat: 2° 50' 42,56"S 111° 00' 36."E R: 258° D: 40,54 Nm END: 03.30 Z ATD: 01.23 Z

						ETA: 01.55 Z ATA: 04.02 Z Route: PKN-Pantai Lunci (Sukamara)-PKN Missi : Water bombing by BNPB Pilot : Capt. Vasily Onboard: HLO: Oki Jumlah Bombing 11x = 55.000 liter air Api belum padam
		2	21	5.000	105.000	Seruyan Hilir Koordinat: 2° 51' 10,33"S 112° 42' 0,0"E R: 076° D: 41 Nm Alternate: Mentaya Hilir 2° 53' 10,09" S 112° 53' 42,02"E R: 098° D: 76 NM END: 03.30 Z ATD: 06.32 Z ETA: 07.26 Z ATA PKN: 09.22 Z Route: PKN-Sas (Seruyan Hilir)-PKN Missi : Water bombing by BNPB Pilot : Capt. Vasily Onboard: HLO: Oki Bombing sebanyak 21x = 105.000 liter air. HS padam
4.	Helly RA 31034 Kamov 32C	1	10	5.000	50.000	Mentaya hilir selatan Koordinat : 2°53'9.96"S 112°54'6.00"E R: 238° D: 74 Nm/22 Nm From Sampit END: 03.30 Z ATD: 08.11 Z ETA: 05.00 Z ATA: 04.11 Z Route: PKY-Mentaya hilir kotim(SAS)-PKY Missi : Water bombing by BNPB Pilot : Capt. Dmitri khazov Onboard: HLO: Hendra Jumlah bombing 10x wb= 50.000 liter air, Hs belum padam
		2	14	5.000	70.000	Mentaya hilir selatan Koordinat : 2°53'9.96"S 112°54'6.00"E

						R: 238° D: 74 Nm/22 Nm From Sampit END: 03.30 Z ATD: 04.59Z ETA: 08.30 Z ATA: 07.44 Z Route:sampit-Mentaya hilir kotim(SAS)-PKY Missi : Water bombing by BNPB Pilot : Capt. Dmitri Khazov Onboard: HLO: Hendra Jumlah wb 14x =70.000 liter air, Hs belum padam.
		3	15	5.000	75.000	Mentaya hilir selatan Koordinat: 2°53'9.96"S 112°54'6.00"E R: 238° D: 74 Nm/22 Nm From Sampit END:03.30 Z ATD: 08.25 Z ETA: 10.30 Z ATA: 10.26 Z Route: sampit-Mentaya hilir kotim(SAS)-PKY Missi : Water bombing by BNPB Pilot : Capt. Dmitri khazov Onboard: HLO: Hendra Luas Area Hs ± 20 ha, bombing di wilayah mentaya hilir selatan, Dapat dipadamkan ± 15 ha, jumlah bombing 15x wb=75.000 liter air, total jam terbang 71 jam 24 menit

Teknologi Modifikasi Cuaca (TMC), Tanggal 10 Agustus 2018

a. Rekapitulasi Teknologi Modifikasi Cuaca (TMC)

No	Pesawat	TMC		Lokasi
		Sorti	Garam (Kg)	
1.				
Jumlah				

b. Kegiatan Teknologi Modifikasi Cuaca (TMC), 10 Agustus 2018

No	Pesawat	TMC		Lokasi
		Sorti	Garam (Kg)	
1.				

2.2. Satgas Darat

A. Satgas Darat Gabungan

NO	KEGIATAN	PEMADAMAN			PERSONIL/ PERALATAN	PELAPOR
		Pemadaman	Patroli	Pencegahan		
1.	KOTA PALANGKA RAYA (Status Siaga Darurat Karhutla) A. Kegiatan : <ul style="list-style-type: none"> - Patroli daerah rawan Karhutla - Siaga laporan karhutla - Pengecekan, perawatan kesiapan kendaran dan peralatan operasional siaga karhutla Lokasi : Jl. Cilik Riwut km. 10 masuk Jl. Merdeka/Mahir Mahar lingkaran luar sampai Jl. G. Obos, Kel. Bukit Tunggal, Kel. Palangka dan Kel. Menteng, Kec. Jekan Raya Hasil : Nihil Karhutla		✓	✓	Personil : Tim Satgas Darat Posko Induk Alkap : Mobil Pickup BPBD (1 unit), Truk tangki air (1 unit), Mesin pompa pemadam portable beserta kelengkapannya (2 unit), Hp Android (3 buah)	Tim Posko Induk
	B. Kegiatan : Patroli dan Pemadaman Karhutla Lokasi : Jl. G. Obos XXV, Kel. Menteng, Kec. Jekan Raya Saksi-saksi : <ul style="list-style-type: none"> - Nama : Nangliman (pemilik tanah), Umur : 72 thn, Pekerjaan : swasta, Alamat : Jl. G. Obos XXVI - Nama : Maman (penghuni barak), Umur : 32 thn, Pekerjaan : buruh bangunan, Alamat : Jl. G. Obos XXV Luas area terbakar : ± 0,12 Ha	✓	✓	✓	Personil : TNI, Polri, Damkar Kota Palangka Raya, Tim Pos Lapangan 1, Balakar 620, 03 Pinus	Tim Pos Lapangan 1
	C. Kegiatan : <ul style="list-style-type: none"> - Patroli dan sosialisasi kepada masyarakat tentang larangan 	✓	✓	✓	Personil : Polri (1 org), Manggala Agni (3 org), TSAK Bukit Tunggal (5 org)	Tim Pos Lapangan 2

	<p>membersihkan lahan dengan cara membakar dan menyampaikan maklumat Kapolda Kalteng tentang sanksi terhadap pembakar lahan dan Himbauan Walikota Palangka Raya</p> <ul style="list-style-type: none"> - Pemadaman Karhutla <p>Lokasi sosialisasi : Jl. Cilik Riwut Km. 8 (-2,16946, 113,85901)</p> <p>Lokasi Pemadaman : Jl. Cilik Riwut Km. 10 (-2,15729, 113,84249, 60,0m)</p> <p>Luas area terbakar : 0,03 Ha</p>				<p>Alkap : Kendaraan roda 4 (1 unit), Pengeras suara/ TOA, Selebaran maklumat Kapolda Kalteng dan Himbauan Walikota Palangka Raya</p>	
	<p>D. Kegiatan : Pemadaman Karhutla</p> <p>Lokasi : Jl. Tingang (Rungan), Kel. Bukit Tunggal, Kec. Jekan Raya</p> <p>Luas area terbakar : ± 2 Ha</p>	✓			<p>Personil : Damkar Dishut (20 org), BPBD (20 org)</p> <p>Alkap : Kendaraan roda 4 (1 unit), Mesin jinjing (1 unit), Selang out (8 roll), Handytalk (3 buah)</p>	Pos Dalkar Dishut Prov. Kalteng
2.	<p>KAB. SERUYAN (Status Siaga Darurat Karhutla)</p> <p>Kegiatan :</p> <ul style="list-style-type: none"> - Patroli titik Hotspot - Melakukan Monitoring / Pemantauan bencana, titik hotspot, cuaca, daerah rawan Karhutla, arah angin dan kondisi sungai di wilayah Kab. Barito Utara melalui perangkat komunikasi Radio HT telepon seluler, Whatsapp dan sarana informasi lainnya. - Berkoordinasi dengan TNI, POLRI, SOPD, Kepala Desa, Camat dan Organisasi Kemasyarakatan di Kab. Barito Utara apabila terjadi bencana 		✓	✓	<p>Personil : Tim Posko Siaga Darurat Karhutla BPBD Kab. Seruyan</p>	Posko Siaga Darurat Karhutla BPBD Kab. Seruyan

	Lokasi : Desa Mekar Indah, Transmigrasi Unit IV, Kec Seruyan Hilir					
	Kegiatan : Pemadaman Karhutla Lokasi : Wilayah Transmigrasi unit V, Tanggul Harapan Luas area terbakar : ± 2,5 Ha Kendala : <ul style="list-style-type: none"> - Kejadian sudah menjelang waktu senja dan hampir malam, sehingga jarak pandang terbatas. - Akses jalan tidak padat dan sempit dari jalan utama masuk menuju titik lokasi, sehingga mobil yang membawa peralatan tidak bisa melewati jalan tersebut. 	✓			Personil : TNI, TRC BPBD dan Damkar Alkap : Kendaraan roda 4 (2 unit), mesin portabel dan perlengkapan lainnya.	Posko Siaga Darurat Karhutla BPBD Kab. Seruyan
3.	KAB. SUKAMARA Kegiatan : Pengecekan Hotspot Lokasi : Limau Kuit, Desa Sei Cbg Barat, Kec. Pantai Lunci Deskripsi : <ul style="list-style-type: none"> - Pada pk1 07.30 wib berangkat ke lokasi di Limau Kuit Ds. Sei Cbg Barat Kec. Pantai Lunci, menggunakan R2 sebanyak tiga unit. - Sekitar pk1 09.40 wib tiba di lokasi, keadaan api secara umum sudah padam. - Patroli kami lanjutkan mengikuti arah angin, kebakaran meluas sampai belakang Agro Wisata Trantang, Ds Natai Sedawak, Kec. Sukamara. - Pada pk1 10. 50 wib, tim meninggalkan Lokasi dan kondisi terakhir api sudah padam namun masih ada kepulan asap dibeberapa tempat akibat pokok-pokok kayu yang terbakar. 		✓	✓	Personil : Koramil 1014-08/Jelai Alkap : Kendaraan roda 2 (3 unit)	Koramil 1014-08/Jelai

4.	KAB. BARITO UTARA (Status Siaga Darurat Karhutla) Kegiatan : <ul style="list-style-type: none"> - Melakukan Monitoring / Pemantauan bencana, titik hotspot, cuaca, daerah rawan Karhutla, arah angin dan kondisi sungai di wilayah Kab. Barito Utara - Berkoordinasi dengan TNI, POLRI, SOPD, Kepala Desa, Camat dan Organisasi Kemasyarakatan di Kab. Barito Utara apabila terjadi bencana 		✓	✓	Personil : Posko Siaga Darurat Karhutla BPBD Kab. Barito Utara	Posko Siaga Darurat Karhutla BPBD Kab. Barito Utara
	Kegiatan : Pemadaman Karhutla Lokasi : Desa Ipu, Kec. Lahei Luas area terbakar : ± 1 Ha	✓	✓	✓	Personil : BPBD (10 org), Manggala Agni Daops IV Mtw (2 org) Alkap : Kendaraan roda 4 (2 unit), Kendaraan roda 2 (3 unit), Jetshooter (5 buah)	Posko Siaga Darurat Karhutla BPBD Kab. Barito Utara
5.	KAB. LAMANDAU (Status Siaga Darurat Karhutla) Kegiatan : Patroli pengecekan Hotspot Lokasi : Kec. Belantikan Raya (Lintang : -1.76080882549 LS Bujur : 111.4928741460008 BT) Hasil : Tindaklanjut pantauan hotspot rencananya akan dilaksanakan besok pagi tgl 11 Agustus 2018 oleh Tim Patroli Terpadu, mengingat lokasi yang dituju sangat jauh dan kondisi lapangan berbukit, serta waktu sudah menjelang malam sehingga keselamatan Tim Patroli diutamakan		✓	✓	Personil : Tim Patroli Terpadu (TNI, Polri, BPBD, Satpol PP, Damkar) Alkap : Kendaraan roda 4 (1 unit), Kendaraan roda 2 (2 unit), peralatan pemadam manual	Posko Siaga Darurat Karhutla BPBD Kab. Lamandau
6.	KAB. KOTAWARINGIN TIMUR (Status Siaga Darurat Karhutla)	✓	✓	✓	Personil : Tim Posko Siaga Darurat Karhutla BPBD Kab.	Posko Siaga Darurat Karhutla BPBD Kab.


	<ol style="list-style-type: none"> 1. Pemadaman Karhutla <ul style="list-style-type: none"> - Lokasi : Jln Kapt. Mulyono Perum Panca Setia - Luas terbakar : \pm 1 Ha 2. Pemadaman Karhutla Lanjutan <ul style="list-style-type: none"> - Lokasi : Jln Jend. Sudirman Pandawa 3. Pemadaman Karhutla <ul style="list-style-type: none"> - Lokasi : Jln Kapt. Mulyono - Luas terbakar : \pm 0,5 Ha 4. Pemadaman Karhutla <ul style="list-style-type: none"> - Lokasi : Jln Cilik Riwut Perum Bumi - Lokasi : Jln Moh. Hatta - Lokasi : Jln HM Arsyad, km. 6 				Kotawaringin Timur	Kotawaringin Timur
7.	<p>KAB. KATINGAN (Status Siaga Darurat Karhutla)</p> <p>Posko Karhutla BPBD Kab. Katingan</p> <p>Kegiatan :</p> <ul style="list-style-type: none"> - Patroli titik Hotspot - Melakukan Monitoring / Pemantauan bencana, titik hotspot dan cuaca di wilayah Kab. Katingan melalui perangkat komunikasi telepon seluler, Whatsapp dan sarana informasi lainnya. - Berkoordinasi dengan pihak terkait dalam penanganan Karhutla dan titik Hotspot <p>Lokasi : Desa Tumbang Bulan, Kec. Mendawai (-2.63084173203S dan 113.369300842E)</p> <p>Hasil : Nihil Karhutla</p>		✓	✓	<p>Personil : Tim Posko Siaga Darurat Karhutla BPBD Kab. Katingan</p>	Posko Siaga Darurat Karhutla BPBD Kab. Katingan

8.	KAB. KOTAWARINGIN BARAT (Status Siaga Darurat Karhutla) Kegiatan : Patroli Pengecekan Titik Hotspot Lokasi : Desa Gandis, Kec. Arut Utara (S 2°7'4.5156" E 111°56'57.2136") Hasil : Ditemukan lahan bekas terbakar. Api sudah padam Luas area terbakar : ± 2 Ha	✓	✓	✓	Personil : TNI (3 org), Polri (2 org) Alkap : Kendaraan roda 4 (1 unit), Kendaraan roda 2 (3 unit), GPS (1 unit), Peralatan pemadam manual	Kodim 1014/Pbn
9.	KAB. BARITO TIMUR Kegiatan : Penanganan Karhutla Lokasi : Desa Bentot, Kec. Patangkep Tutui Hasil : Ditemukan lokasi bekas Karhutla. Api sudah padam Luas area terbakar : ± 1 Ha		✓	✓	Personil : TNI (2 org), Polri (2 org), Manggala Agni (1 org) Alkap : Kendaraan roda 2 (3 unit), HP Android (5 unit)	Kodim 1012/Btk
10.	KAB. KAPUAS (Status Siaga Darurat Karhutla) Kegiatan : Patroli Hotspot dan Pemadaman Karhutla 1. Desa Sido Mulyo B5, Kec. Mantangai - Luas terbakar : ± 0,08 Ha 2. Desa Katanjung, Kec. Kapuas Hulu (-0.873071, 113.915) - Luas terbakar : ± 0,5 Ha 3. Desa Palangkau Baru, Kec. Kapuas Murung (-2.6682, 114.781) - Luas terbakar : ± 2,5 Ha 4. Desa Suka Reja, Kec.	✓	✓	✓	1. Desa Sido Mulyo B5, Kec. Mantangai - Pesonel : POLRI (3 org), Kayawan PT.GAL (9 org) - Peralatan : Mesin Pemadam Portable beserta 2. Desa Katanjung, Kec. Kapuas Hulu - Pesonel : TNI (1 org), POLRI (3 org), Pihak Kecamatan Kapuas Hulu (1 org)	Posko Siaga Darurat Karhutla Kab. Kapuas

	<p>Kapuas Murung (-2.73239, 114.675)</p> <ul style="list-style-type: none"> - Luas terbakar : \pm 2,5 Ha 				<p>3. Desa Palangkau Baru, Kec. Kapuas Murung</p> <ul style="list-style-type: none"> - Pesonel : Kepala Desa dan Masyarakat - Peralatan : Mesin Pemadam Portable dengan Kelengkapannya (1 unit) <p>4. Desa Suka Reja, Kec. Kapuas Murung</p> <ul style="list-style-type: none"> - Peralatan : Mesin Pemadam Portable dengan Kelengkapannya (1 unit) 	
--	--	--	--	--	--	--

DOKUMENTASI

Posko Induk (Jl. Cilik Riwut km. 2,5) Patroli Daerah Rawan Karhutla





Pos Lapangan I (Jl. Adonis Samad, Kota Palangka Raya) :
Patroli dan Penanganan Karhutla





Pos Lapangan II (Jl. Cilik Riwut Km. 11,8 Kota Palangka Raya) :
Pengecekan sumur bor, Patroli dan sosialisasi mengenai larangan membakar lahan dan menyampaikan maklumat Kapolda Kalteng serta Himbauan Walikota Palangka Raya





Pemadaman Karhutla di Kota Palangka Raya





Patroli dan Penanganan Karhutla di Kab. Sukamara



Patroli Pengecekan Hotspot di Kab. Kotawaringin Barat



19



Pemadaman Karhutla di Kab. Seruyan





Patroli Titik Hotspot di Kab. Katingan



Posko Siaga Karhutla Kab. Lamandau



Penanganan Karhutla di Kab. Barito Timur



21



Pemadaman Karhutla di Kab. Barito Utara



Patroli Hotspot dan Pemadaman Karhutla di Kab. Kapuas



22



Helly Waterbombing : RA 31034 Kamov 32C

23



Helly Waterbombing : RA 31009 Kamov 32T



24

Helly Waterbombing : M18 MTV-1 UP-MI862





B. KEGIATAN POSKO KARHUTLA PROVINSI KALIMANTAN TENGAH

1. Pengumpulan data dan informasi dari Kabupaten/Kota.
2. Berkoordinasi dengan Kabupaten/Kota dalam penanganan Karhutla di Provinsi Kalimantan Tengah.
3. Penyampaian Laporan Harian kepada Pimpinan dan Instansi/Lembaga terkait.
4. Apel Radio Satgas PDB Karhutla Kalteng, pukul 07.00 WIB
5. Briefing Operasi di Posko Induk, Pusdalops PB Prov. Kalteng, pukul 07.30 WIB
6. Rapat perencanaan operasi Pukul 14.00 WIB untuk Rencana Aksi Sabtu, 11 s.d. Minggu, 12 Agustus 2018 Pukul 07.00 WIB.

Dokumentasi Posko Induk

Briefing Operasi di Posko Induk, Pusdalops PB Prov. Kalteng





Rapat Perencanaan Operasi di Posko Induk, Pusdalops PB Prov. Kalteng



2.3. Satgas Gakkum sampai hari Jumat, 10 Agustus 2018 :

DATA PENEGAKAN HUKUM KEBAKARAN HUTAN DAN LAHAN TAHUN 2018

JANUARI 2018 – 10 Agustus 2018

27

NO	KESATUAN	LAPORAN POLISI	TKP	JML KASUS		JMLAH	JML TSK		LUAS TERBAKAR	JML DITAHAN		PERS	PENYELESAIAN			
				LIDIK	SIDIK		PERORANGAN	KORPORASI		PERORANGAN	KORPORASI		TAHAP I	P.19	P.21	TAHAP II
1		2	3	4	5	6	7	8	9	10	11	12	13	14	15	
1.	RES KAPUAS	LP/134/VII/2018/SPK RES KAPUAS TGL 25 JULI 2018	AREAL PERKEBUNAN SAWIT PT. KLM	1	-	1	-	-	511	-	-	-	-	-	-	-
2.	RES P.RAYA	LP/237/VII/SPK RES P.RAYA TGL 14 JULI 2018	JL. G OBOS 16 KOTA PALANGKA RAYA	-	1	1	1	-	0,6	1	-	5	1	-	-	-
		LP/246/VII/SPK RES P.RAYA TGL 20 JULI 2018	JL. BANTENG 49 KOTA PALANGKA RAYA	1	-	1	-	-	4	-	-	5	-	-	-	-
3.	RES KATINGAN	-	-	-	-	-	-	-	-	-	-	-	-	-	-	-
4.	RES PULPIS	-	-	-	-	-	-	-	-	-	-	-	-	-	-	-
5.	RES KOBAR	LP/56/II/SPK RES KOBAR TGL 23 FEBRUARI 2018	KEL. RAJA SEBERANG, KEC. ARSEL, KAB. KOBAR	-	1	1	1	-	5	1	-	3	-	-	-	1
6.	RES KOTIM	-	-	-	-	-	-	-	-	-	-	-	-	-	-	-
7.	RES BARUT	-	-	-	-	-	-	-	-	-	-	-	-	-	-	-
8.	RES SERUYAN	LP/04/I/SPK RES SERUYAN/SEK SERUYAN HILIR TGL 6 MEI 2018	JL. PEMATANG KAMBAT RAYA, DESA P.PANJANG, KEC. SERHIL, KAB. SERUYAN	-	1	1	1	-	1	-	-	4	1	-	-	-
9.	RES GUMAS	-	-	-	-	-	-	-	-	-	-	-	-	-	-	-
10.	RES BARTIM	-	-	-	-	-	-	-	-	-	-	-	-	-	-	-
11.	RES LAMANDAU	-	-	-	-	-	-	-	-	-	-	-	-	-	-	-
12.	RES BARSEL	-	-	-	-	-	-	-	-	-	-	-	-	-	-	-
13.	RES MURA	-	-	-	-	-	-	-	-	-	-	-	-	-	-	-
14.	RES SUKMA	-	-	-	-	-	-	-	-	-	-	-	-	-	-	-
JUMLAH		5 LP	5 TKP	2	3	5	3	-	521,6	2	-	17	2	-	-	1

Sumber : Polda Kalteng

Demikian Laporan **POSKO Siaga Darurat KARHUTLA PROV. KALTENG**

Terima Kasih.
Salam Tangguh....

Tanggal : Sabtu, 11 Agustus 2018
Pukul : 07.00 WIB



Komandan Satgas
PDB Karhutla Kalteng 2018
Komandan Korem 102/Pjg

TTD

Harnoto, S.Sos
Kolonel Inf NRP 1920029391069